

PARTIE1 Arrêté préfectoral n° 2023/SPF/PG/16 du 23 novembre 2023  
modifiant les annexes de l'arrêté préfectoral n° 2023/SPF/PG/12 du 9  
août 2023

mardi 28 Novembre, 10:27

PP

De : PREF77 pref-elus-sp-fontainebleau  
A : ACHERES LA FORET ; COMMUNE d'ACHERES LA FORET ; ARBONNE LA FORET ;  
...contacts...

1 pièce jointe

AP ONF modifié du 23 novembre 2023 -1.pdf

Bonjour,

Plusieurs collectivités nous ont fait part de leur difficulté pour ouvrir le lien via France  
Transfert permettant l'accès à l'arrêté préfectoral n°2023/SPF/PG/16 du 23 novembre  
2023 modifiant les annexes de l'arrêté préfectoral n° 2023/SPF/PG/12 du 9 août 2023.

Pour y remédier, nous vous transmettons ce document scindé, en trois envois  
successifs. Vous trouverez ci-joint la partie 1.

Nous vous rappelons que cet arrêté a fait l'objet d'une publication au recueil des actes  
administratifs de la préfecture de Seine-et-Marne. Il vous est transmis pour exécution et  
doit être affiché dans toutes les communes concernées par les soins des maires, dès  
réception.

Bonne réception,

Cordialement.

Pôle Aménagement et Développement du Territoire - Pôle Sécurité

37, rue Royale - 77305 FONTAINEBLEAU

Tél : (+33) 1 64 71 77 77

[www.seine-et-marne.gouv.fr](http://www.seine-et-marne.gouv.fr)



**PRÉFET  
DE SEINE-ET-MARNE**

**Sous-Préfecture de Fontainebleau**

*Liberté  
Égalité  
Fraternité*

Répondre

Transférer

Supprimer



# PRÉFET DE SEINE-ET-MARNE

*Liberté  
Égalité  
Fraternité*

Sous-Préfecture de Fontainebleau

**ARRÊTE PRÉFECTORAL n° 2023/SPF/PG/16**  
**modifiant les annexes de l'arrêté préfectoral n° 2023/SPF/PG/12 du 9 août 2023**  
**portant limitation de la circulation des cycles en forêts domaniales de Fontainebleau,**  
**Trois Pignons et La Commanderie**

Le Préfet de Seine-et-Marne,  
Chevalier de la Légion d'honneur  
Officier de l'ordre national du Mérite

**VU** le Code forestier et notamment l'article L.122-10 qui dispose que dans les forêts relevant du régime forestier et en particulier, les forêts domaniales, l'ouverture des forêts au public doit être recherchée le plus largement possible ;

**VU** le Code général de la propriété des personnes publiques, notamment les articles L.2221-1 et L.2212-1 en vertu desquels les personnes publiques sont amenées à gérer librement leur domaine privé selon les règles qui leur sont applicables, tels sont le cas des bois et forêts relevant de leur domaine privé ;

**VU** les articles L.221-2 et D.221-2 du Code forestier qui confèrent à l'Office National des Forêts la gestion des forêts domaniales, et pour laquelle ce dernier détient à ce titre tous pouvoirs techniques et financiers d'administration ;

**VU** le Code de la route, notamment les articles R.311-1 et R.412-43-1 ;

**VU** le décret du Président de la République en date du 6 septembre 2023 portant nomination de **Monsieur Pierre ORY**, Préfet de Seine-et-Marne ;

**VU** l'arrêté préfectoral n°2023/SPF/PG/12 du 9 août 2023 portant limitation de la circulation des cycles en forêts domaniales de Fontainebleau, Trois Pignons et La Commanderie ;

**VU** l'avis formulé en comité de pilotage Forêt d'Exception du 14 avril 2023, après un an de concertation avec les associations partenaires ;

**VU** la décision de l'Office national des forêts n°8515/2023/3 en date du 10 juillet 2023 réglementant la circulation des cycles en forêts domaniales de Fontainebleau, de la Commanderie et des Trois Pignons ;

**CONSIDÉRANT** qu'il convient de modifier les annexes de l'arrêté susvisé afin de tenir compte des remarques formulées par les partenaires de Forêt d'Exception, ainsi que par le biais des réseaux sociaux, sur la lisibilité des cartes figurant dans lesdites annexes ;

## **ARRÊTE**

### **ARTICLE 1<sup>er</sup>**

Les cartes figurant en annexe de l'arrêté préfectoral n°2023/SPF/PG/12 du 9 août 2023 susvisé (11 planches) sont abrogées et remplacées par les documents annexés au présent arrêté (45 planches).

### **ARTICLE 2**

Le secrétaire général de la préfecture de Seine-et-Marne, la cheffe de la circonscription d'agglomération de sécurité publique de Fontainebleau, la cheffe d'escadron, commandant la compagnie de gendarmerie départementale à Fontainebleau, le directeur départemental des territoires de Seine-et-Marne, le directeur départemental de la protection des populations, la directrice de l'agence territoriale Île-de-France Est de l'office national des forêts, le responsable de l'unité territoriale de Fontainebleau de l'Office national des forêts et les maires sont chargés, chacun en ce qui les concerne, de l'exécution du présent arrêté qui sera publié au recueil des actes administratifs de la préfecture de Seine-et-Marne et mis à disposition du public dans toutes les communes concernées, par les soins des maires.

### **ARTICLE 3**


Le secrétaire général de la préfecture est chargé de l'exécution du présent arrêté qui sera publié au recueil des actes administratifs de la préfecture de Seine-et-Marne et affiché à la préfecture de Seine-et-Marne et à la sous-préfecture de Fontainebleau.

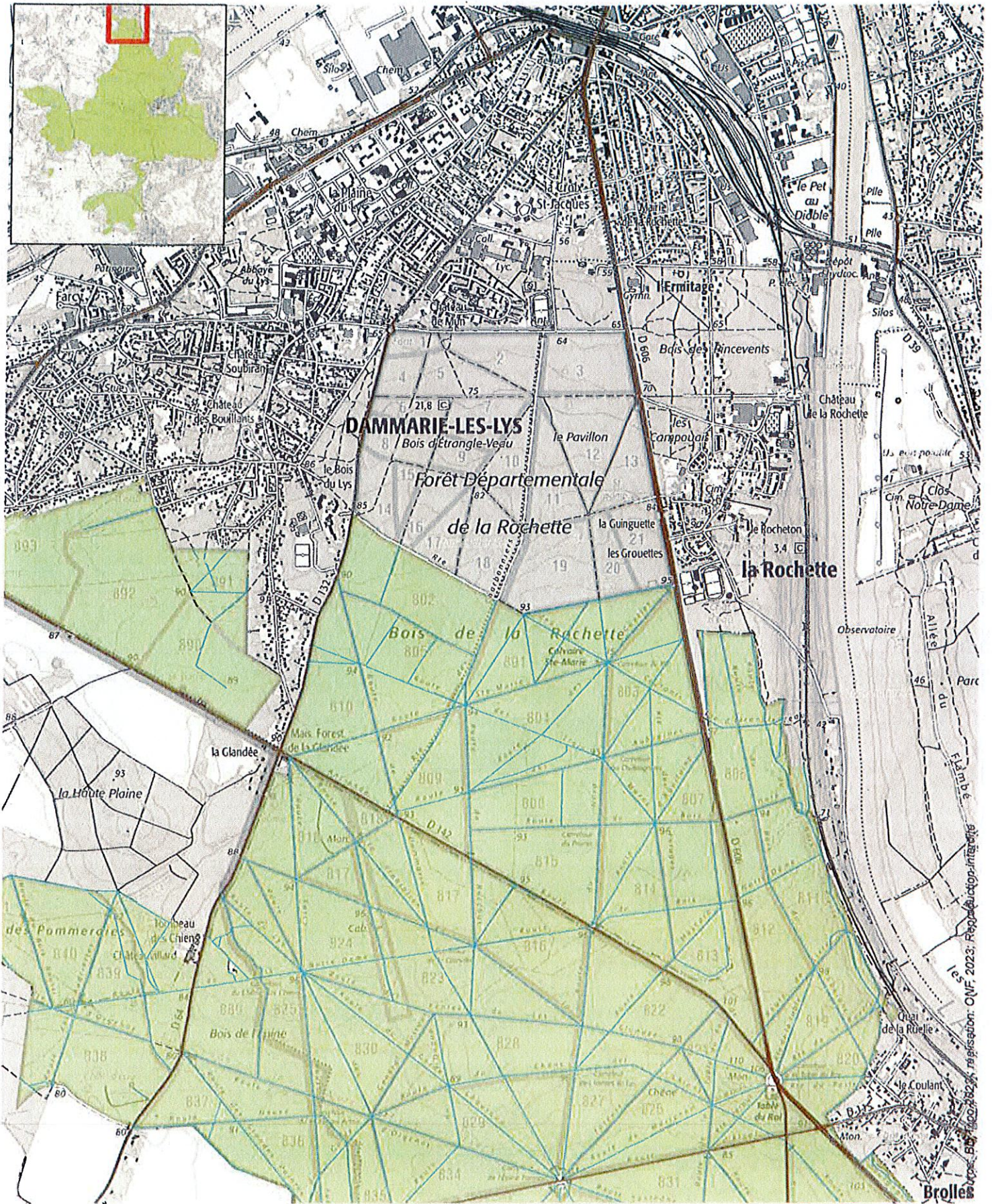
### **ARTICLE 4**




Le présent arrêté pourra faire l'objet d'un recours contentieux devant le tribunal administratif de Melun, dans un délai de deux mois à compter de sa notification ou de sa publication au recueil des actes administratifs de la préfecture de Seine-et-Marne.

Melun, le **23 NOV. 2023**

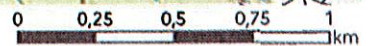
Pierre ORY



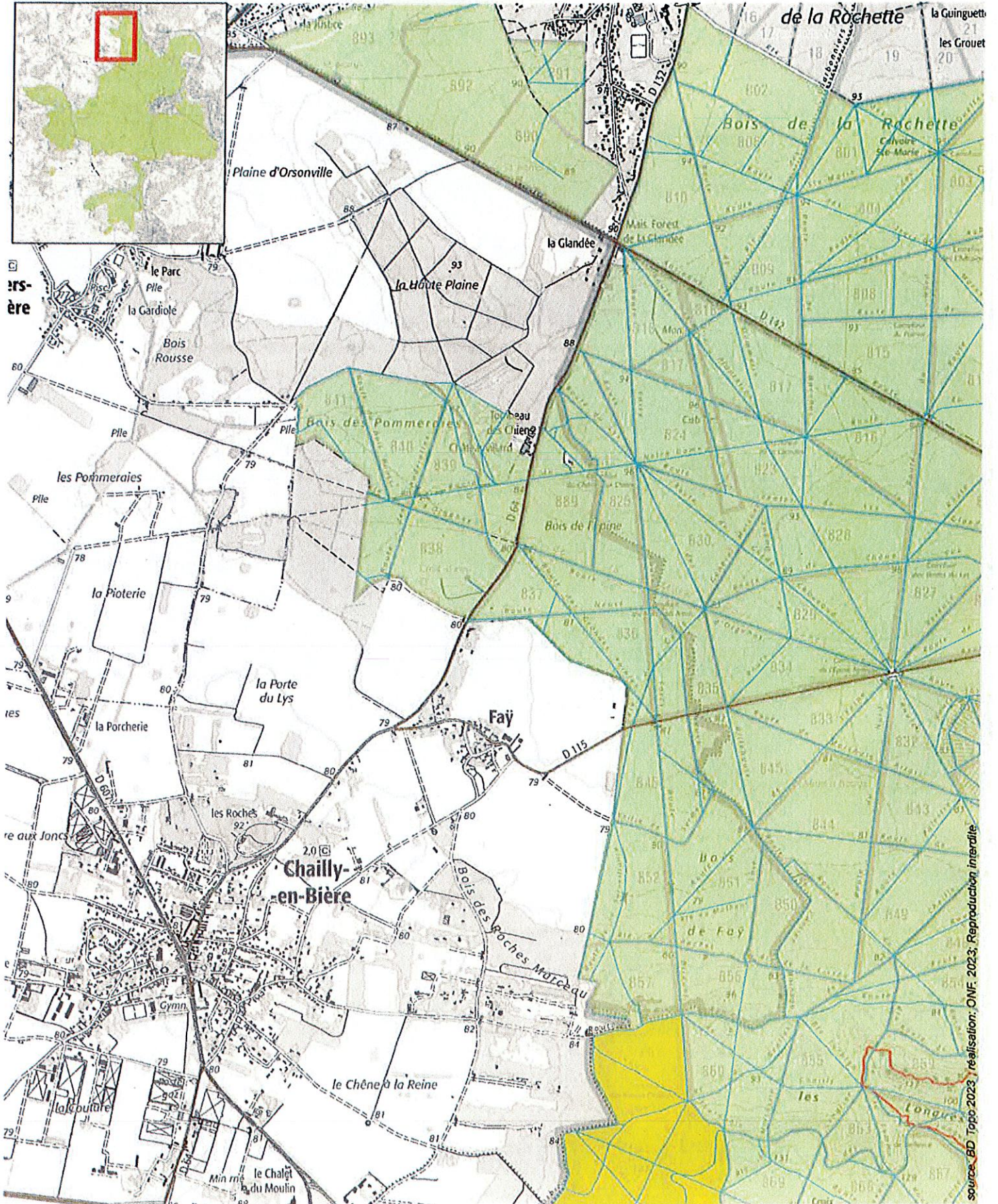






-  Chemin autorisé
-  Réserve biologique dirigée
-  Réserve biologique intégrale

Tout autre cheminement est interdit : sentes sauvages, parcelles, cloisonnements et en particulier sentiers balisés figurés en rouge sur la carte (—).




Carte de la Forêt Départementale de la Rochette, mise à jour 2023, reproduction interdite

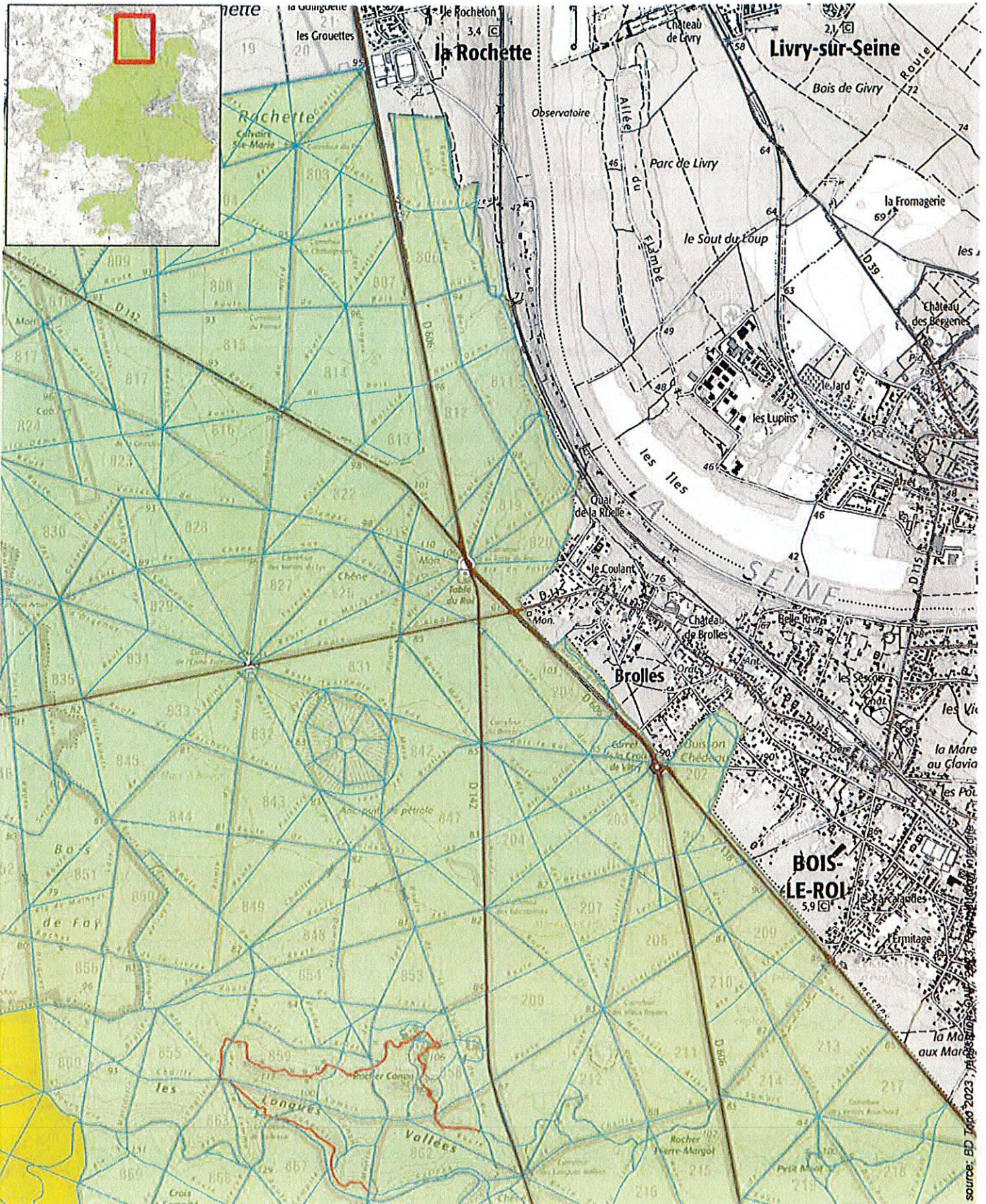





-  Chemin autorisé
-  Réserve biologique dirigée
-  Réserve biologique intégrale

Tout autre cheminement est interdit : sentes sauvages, parcelles, cloisonnements et en particulier sentiers balisés figurés en rouge sur la carte (—).



source: BD Topo 2023; réalisation: ONF, 2023; Reproduction interdite



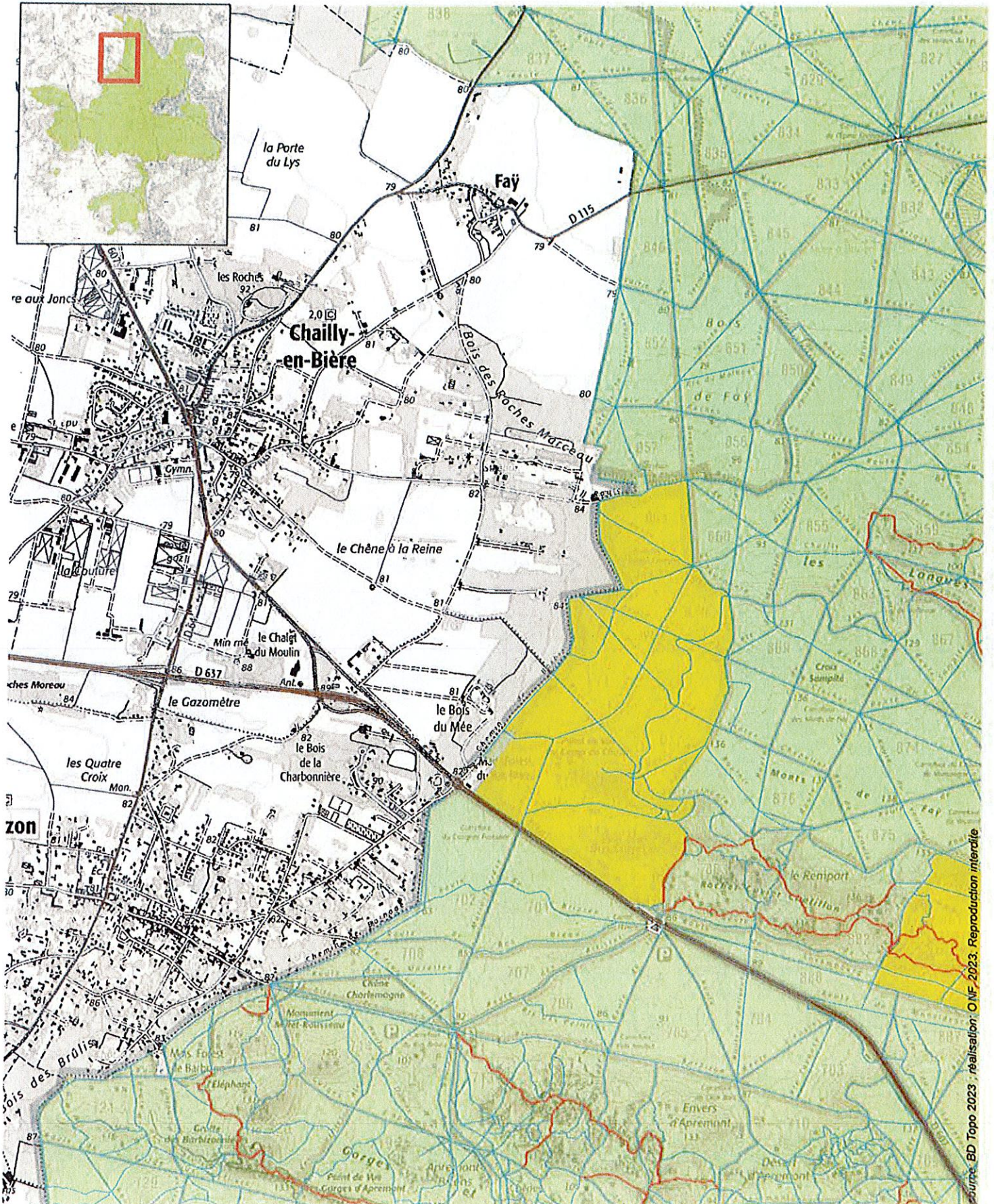
-  Chemin autorisé
-  Réserve biologique dirigée
-  Réserve biologique intégrale




Tout autre cheminement est interdit : sentes sauvages, parcelles, cloisonnements et en particulier sentiers balisés figurés en rouge sur la carte (~~~~~).

0 0,25 0,5 0,75 1 km



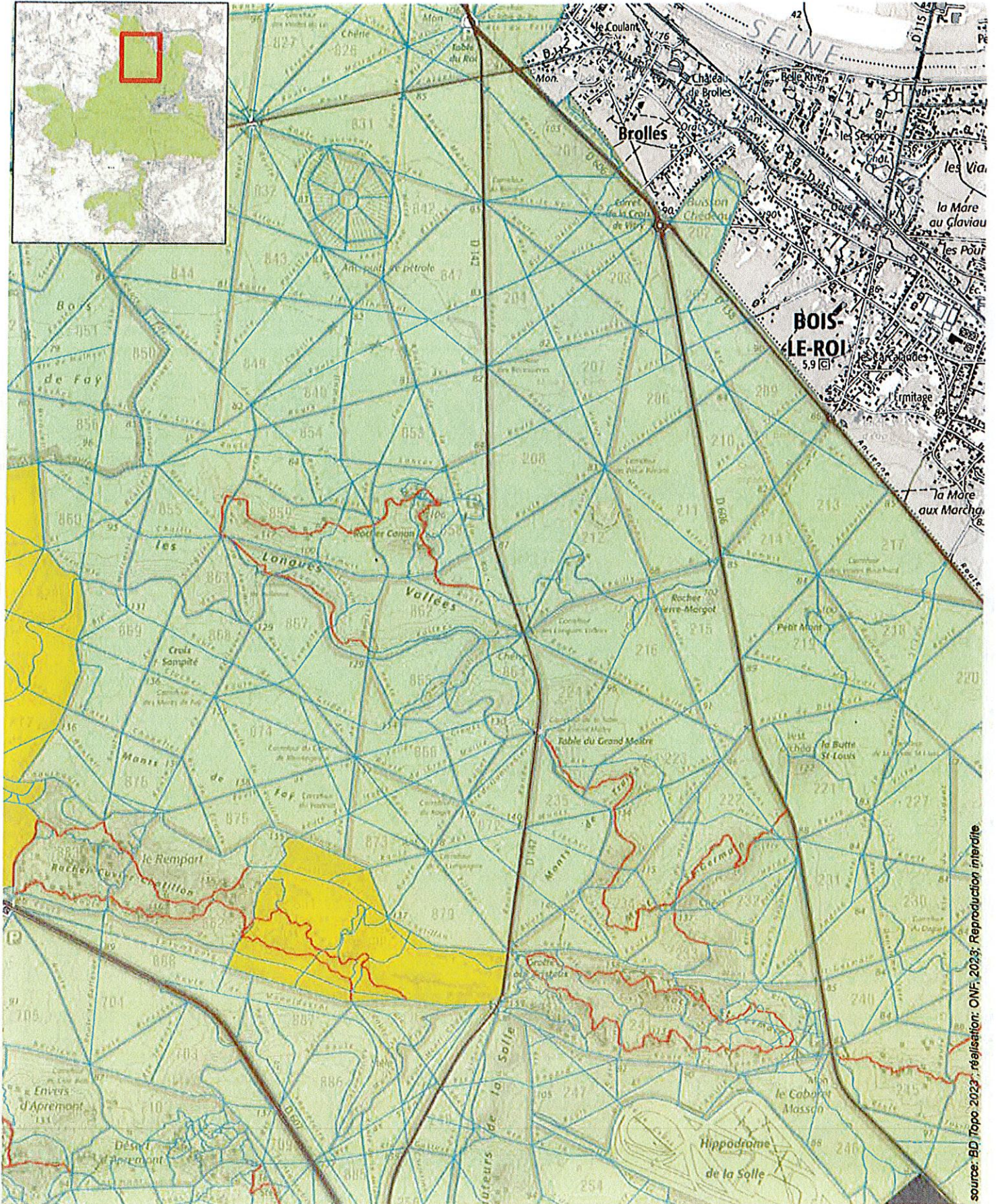

source: BD 1000 2023






-  Chemin autorisé
-  Réserve biologique dirigée
-  Réserve biologique intégrale

Tout autre cheminement est interdit : sentes sauvages, parcelles, cloisonnements et en particulier sentiers balisés figurés en rouge sur la carte (—).

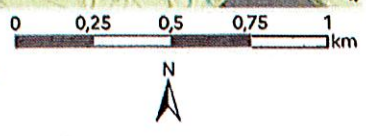




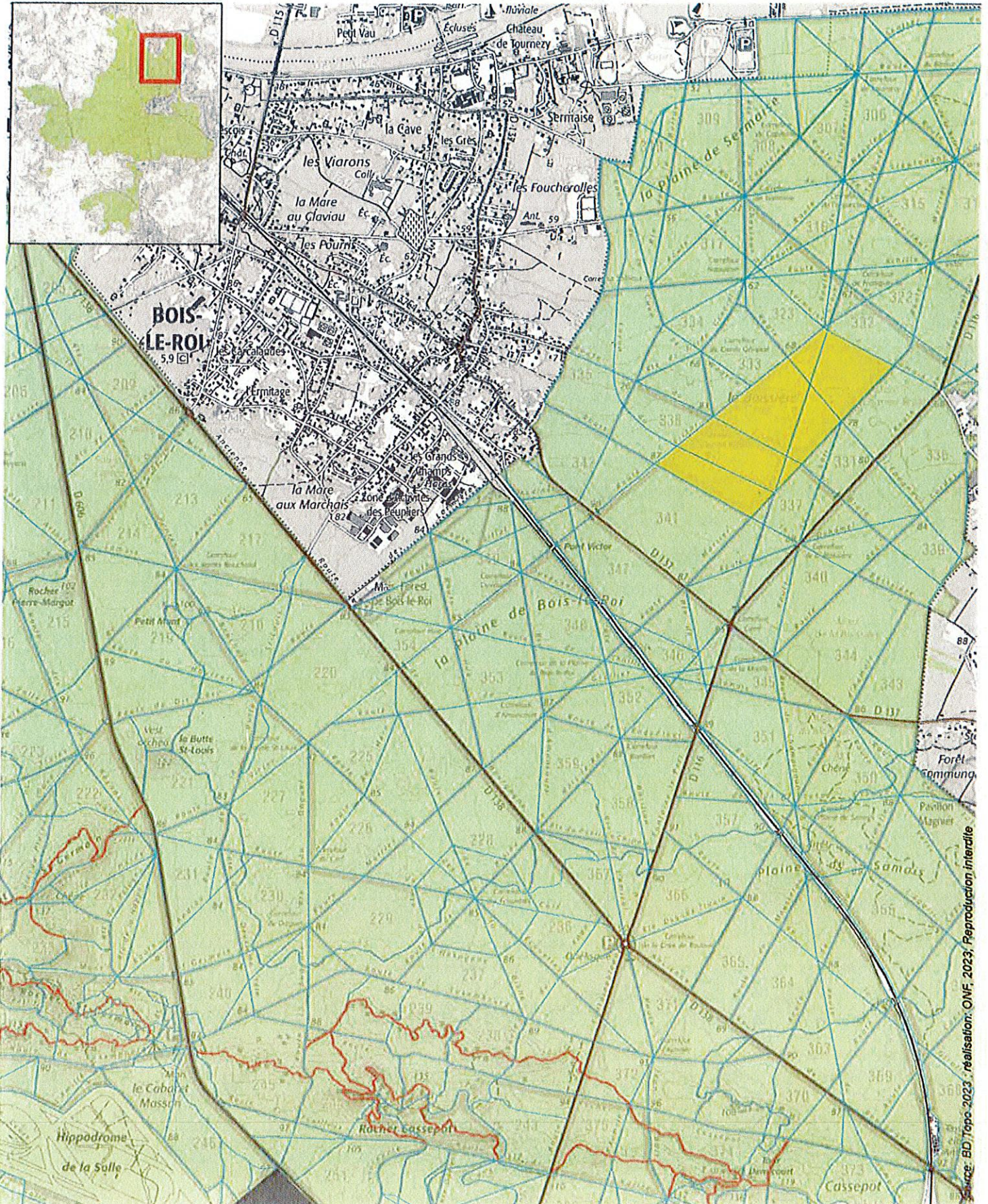
source: BD Topo 2023; réalisation: ONF, 2023; Reproduction interdite




-  Chemin autorisé
-  Réserve biologique dirigée
-  Réserve biologique intégrale

Tout autre cheminement est interdit : sentes sauvages, parcelles, cloisonnements et en particulier sentiers balisés figurés en rouge sur la carte (~~~~).






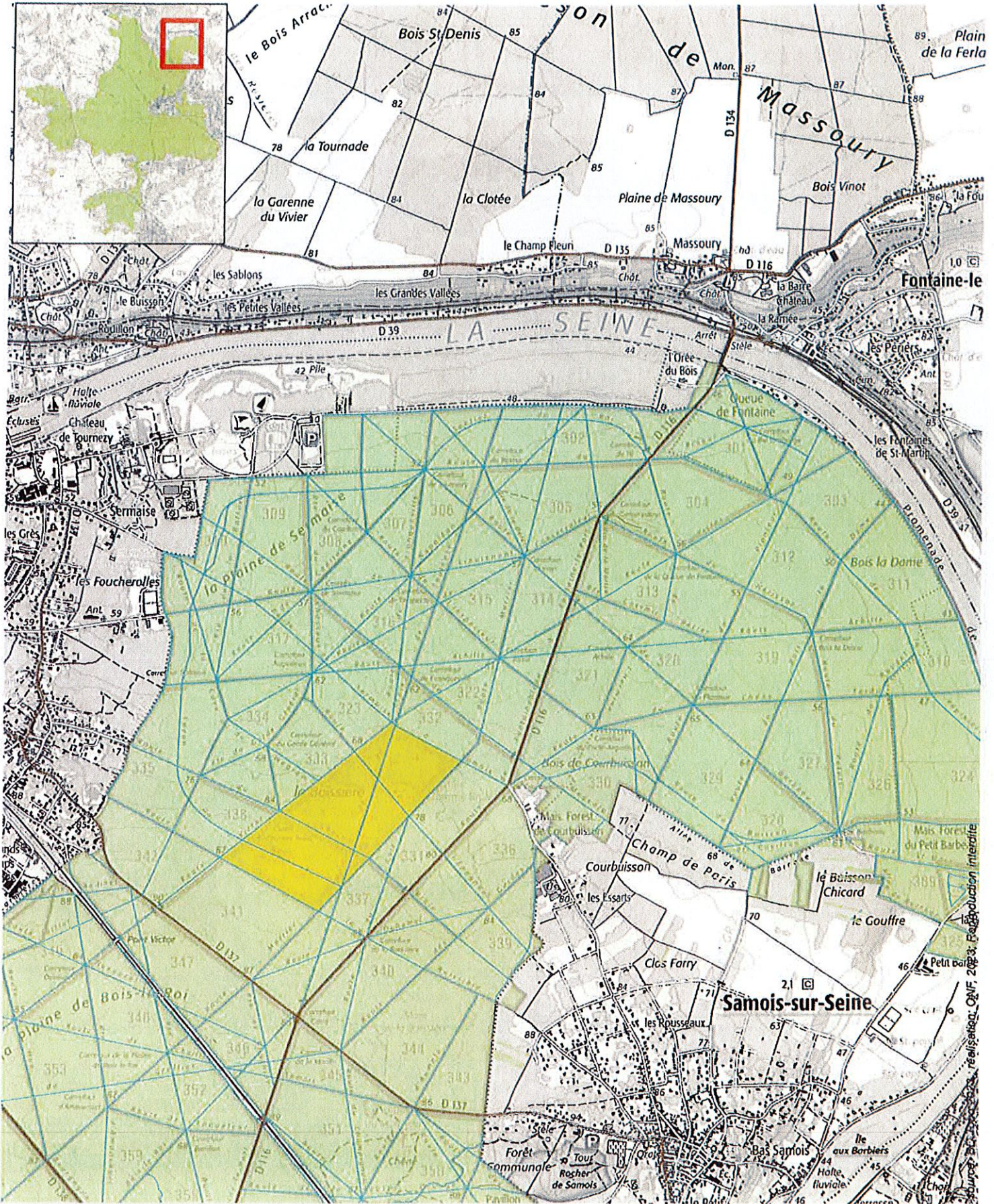





-  Chemin autorisé
-  Réserve biologique dirigée
-  Réserve biologique intégrale

*Tout autre cheminement est interdit : sentes sauvages, parcelles, cloisonnements et en particulier sentiers balisés figurés en rouge sur la carte (—).*




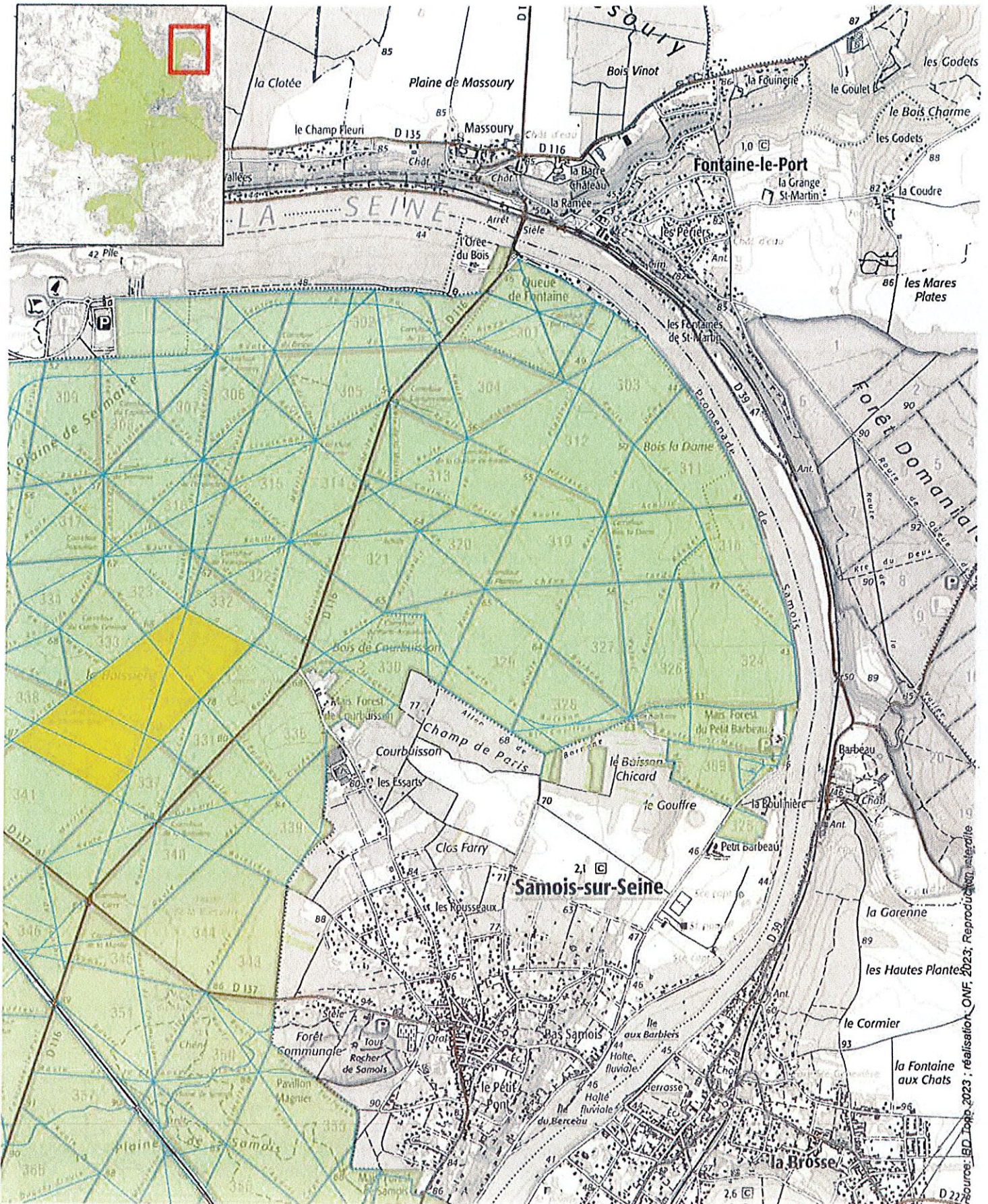
Source: BD Topo 2023, réalisation: ONF, 2023, reproduction interdite



-  Chemin autorisé
-  Réserve biologique dirigée
-  Réserve biologique intégrale

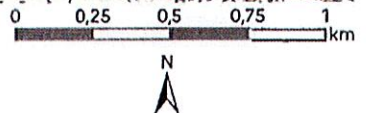
Tout autre cheminement est interdit : sentes sauvages, parcelles, cloisonnements et en particulier sentiers balisés figurés en rouge sur la carte (—).



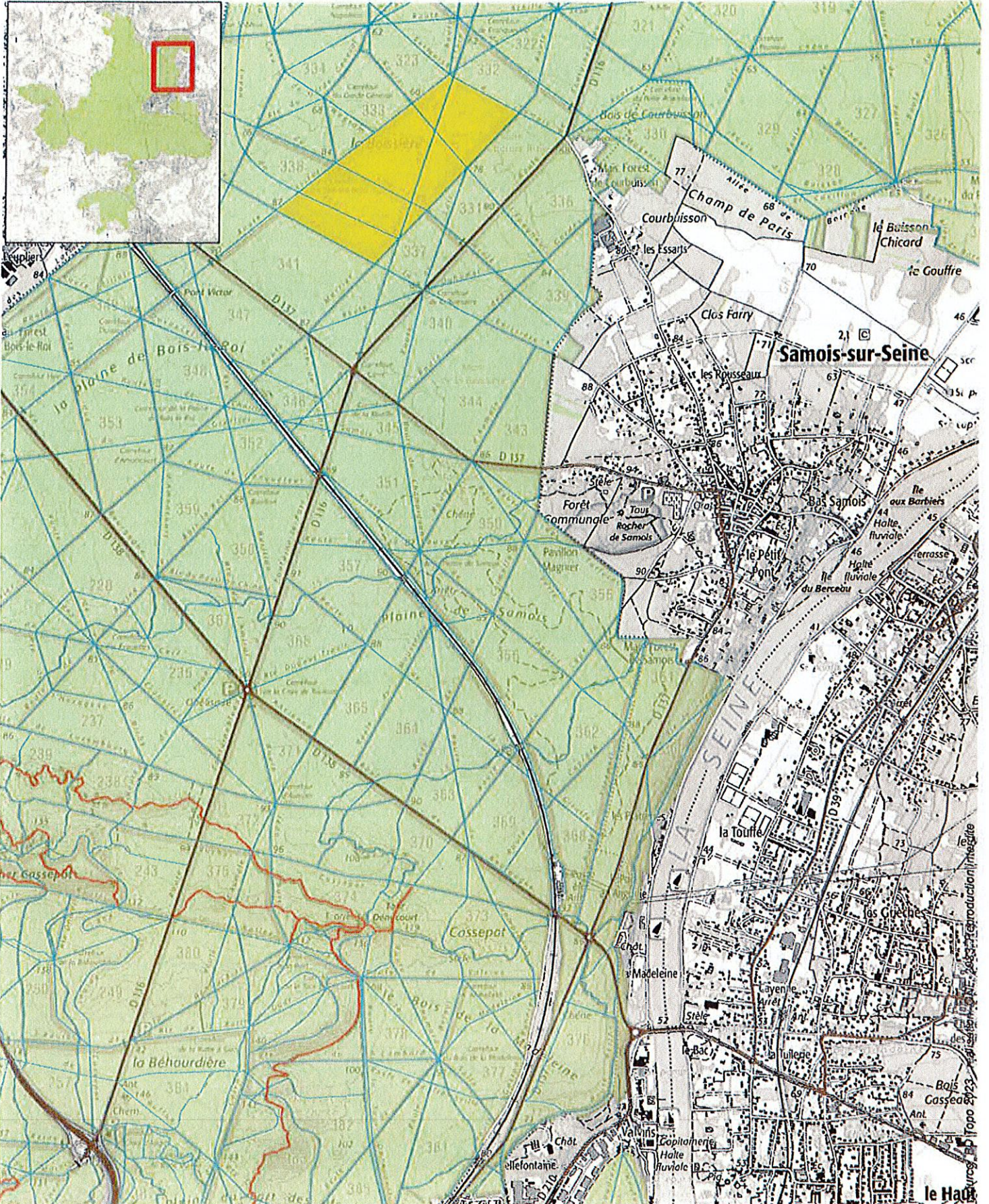





- Chemin autorisé
- Réserve biologique dirigée
- Réserve biologique intégrale

Tout autre cheminement est interdit : sentes sauvages, parcelles, cloisonnements et en particulier sentiers balisés figurés en rouge sur la carte (—).



Sources: BD Topo, 2023 ; réalisation: ONF, 2023 ; reproduction: interdite

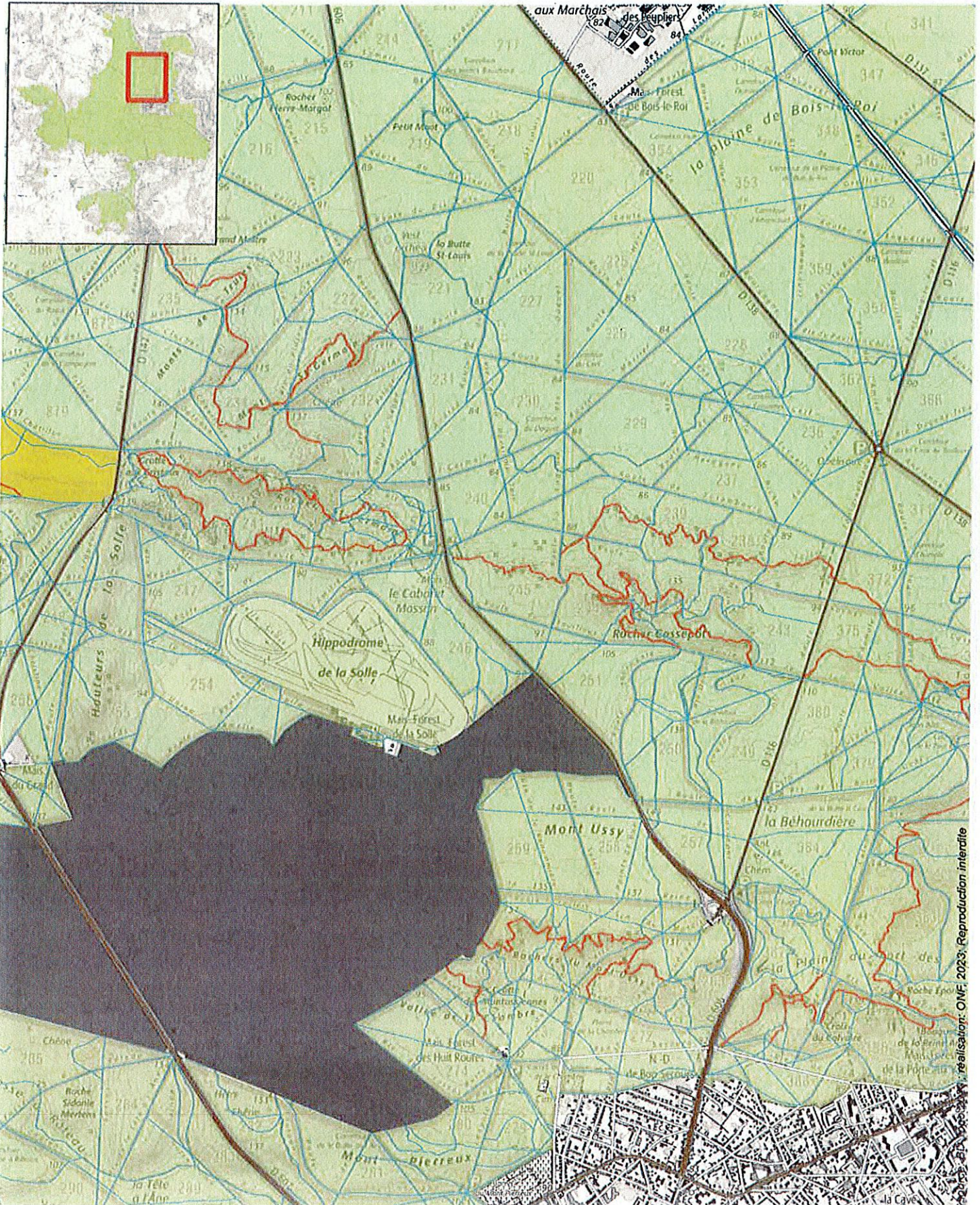


-  Chemin autorisé
-  Réserve biologique dirigée
-  Réserve biologique intégrale

Tout autre cheminement est interdit : sentes sauvages,  
 parcelles, cloisonnements et en particulier sentiers balisés  
 figurés en rouge sur la carte (—).

0 0,25 0,5 0,75 1 km



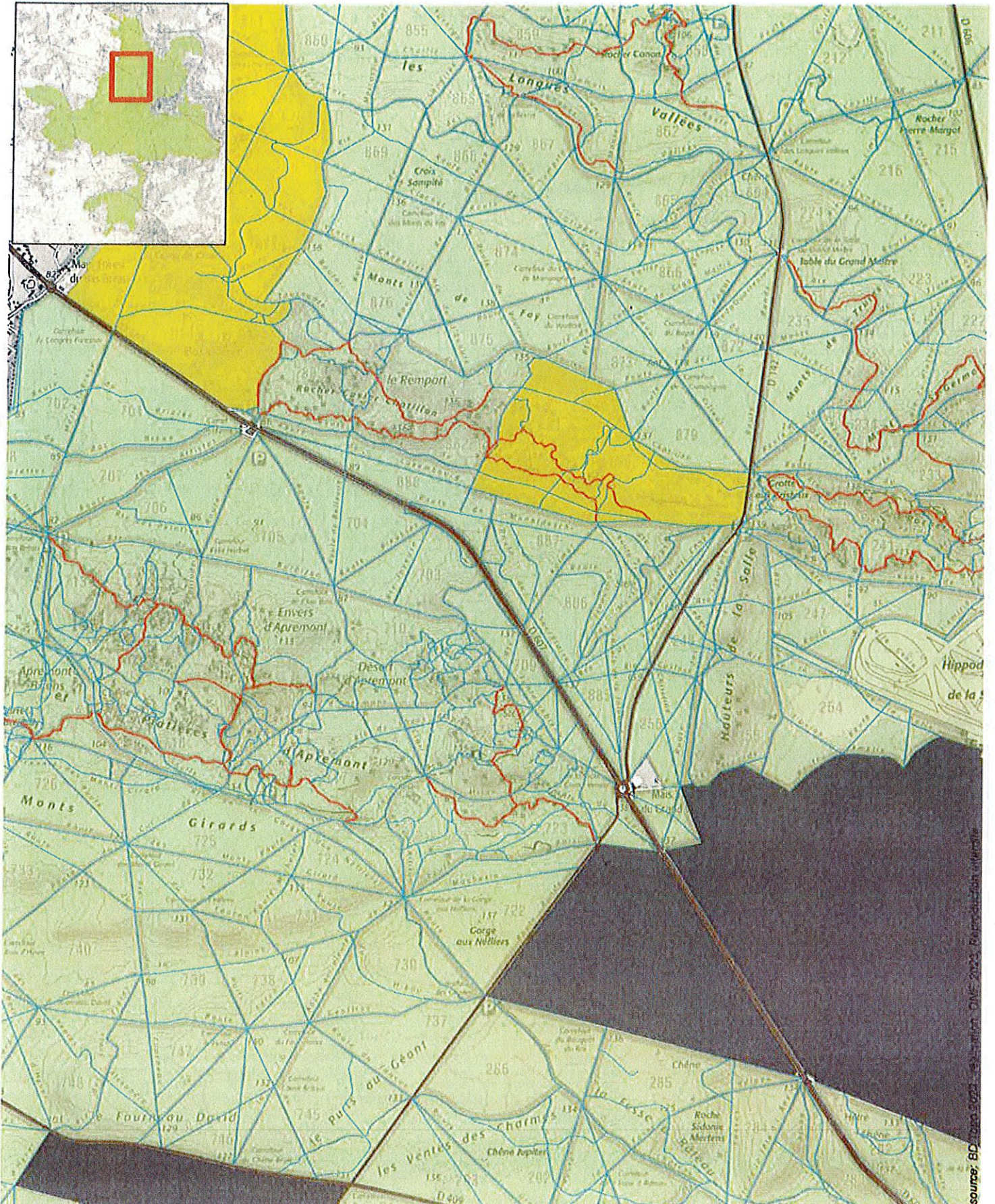





- Chemin autorisé
- Réserve biologique dirigée
- Réserve biologique intégrale

Tout autre cheminement est interdit : sentes sauvages, parcelles, cloisonnements et en particulier sentiers balisés figurés en rouge sur la carte (—).

0 0,25 0,5 0,75 1 km



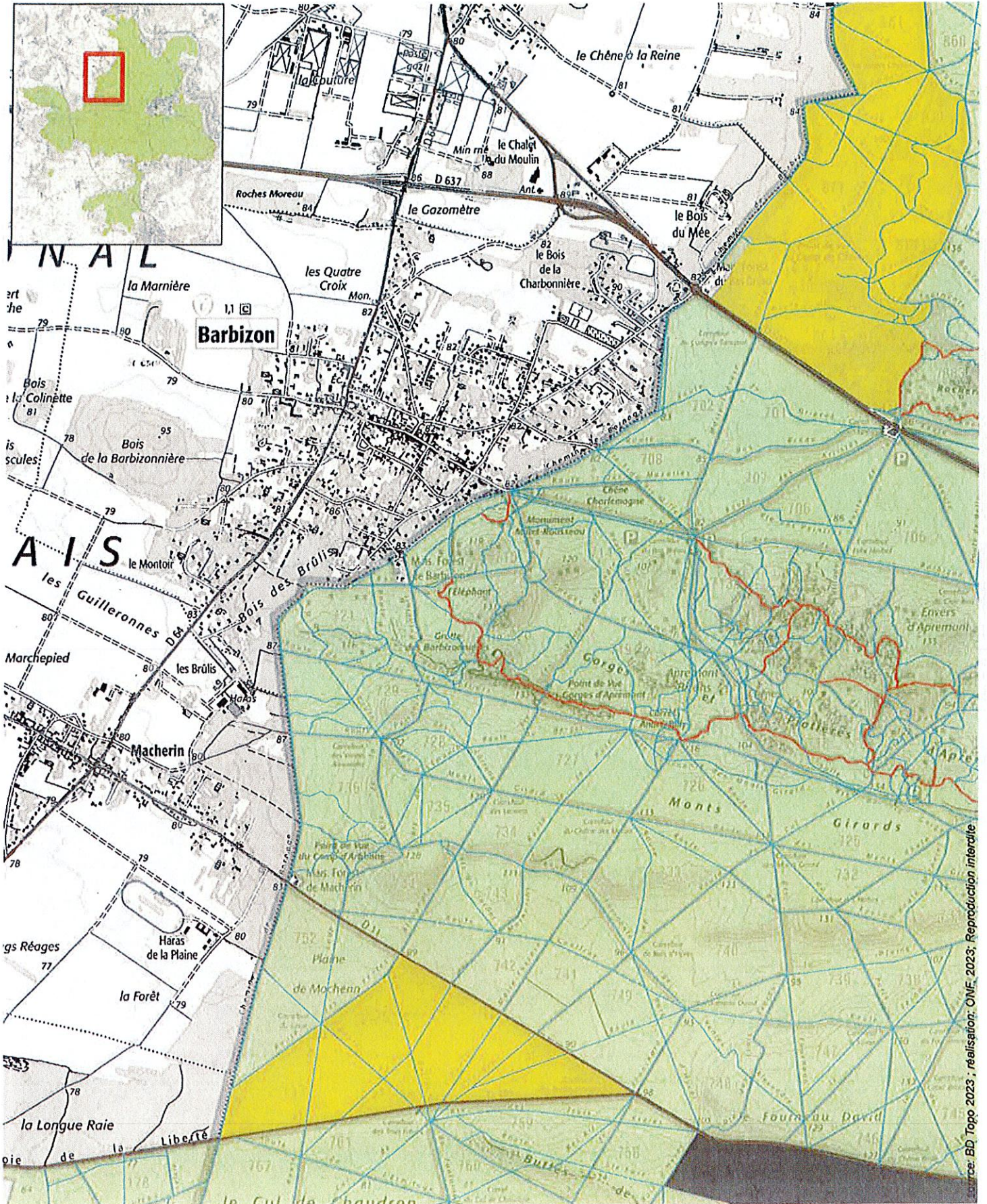





-  Chemin autorisé
-  Réserve biologique dirigée
-  Réserve biologique intégrale

Tout autre cheminement est interdit : sentes sauvages, parcelles, cloisonnements et en particulier sentiers balisés figurés en rouge sur la carte (—).


0 0,25 0,5 0,75 1 km

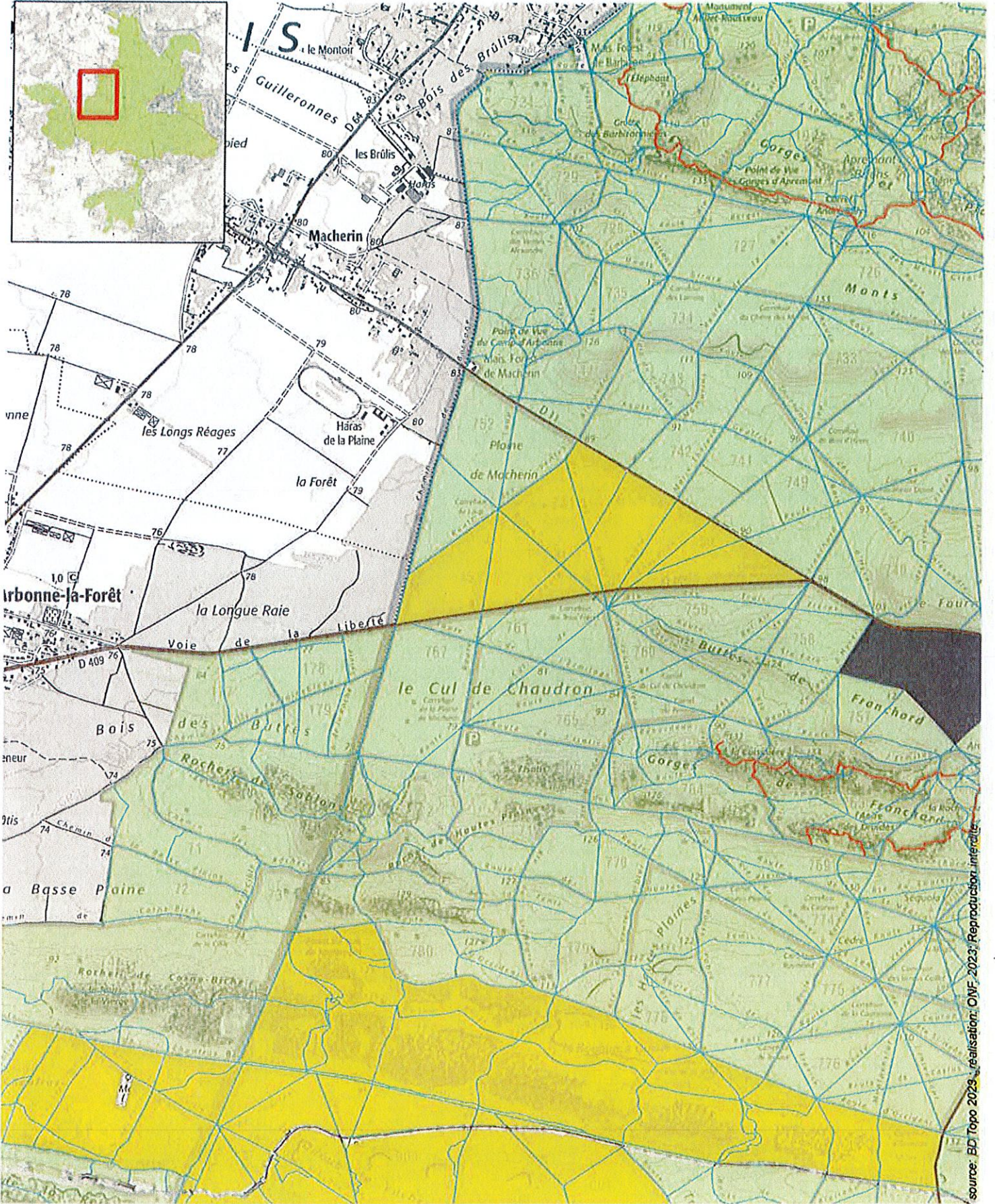
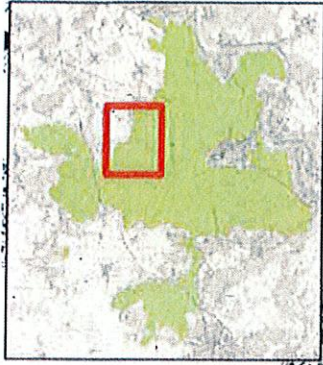







-  Chemin autorisé
-  Réserve biologique dirigée
-  Réserve biologique intégrale

Tout autre cheminement est interdit : sentes sauvages, parcelles, cloisonnements et en particulier sentiers balisés figurés en rouge sur la carte (—).



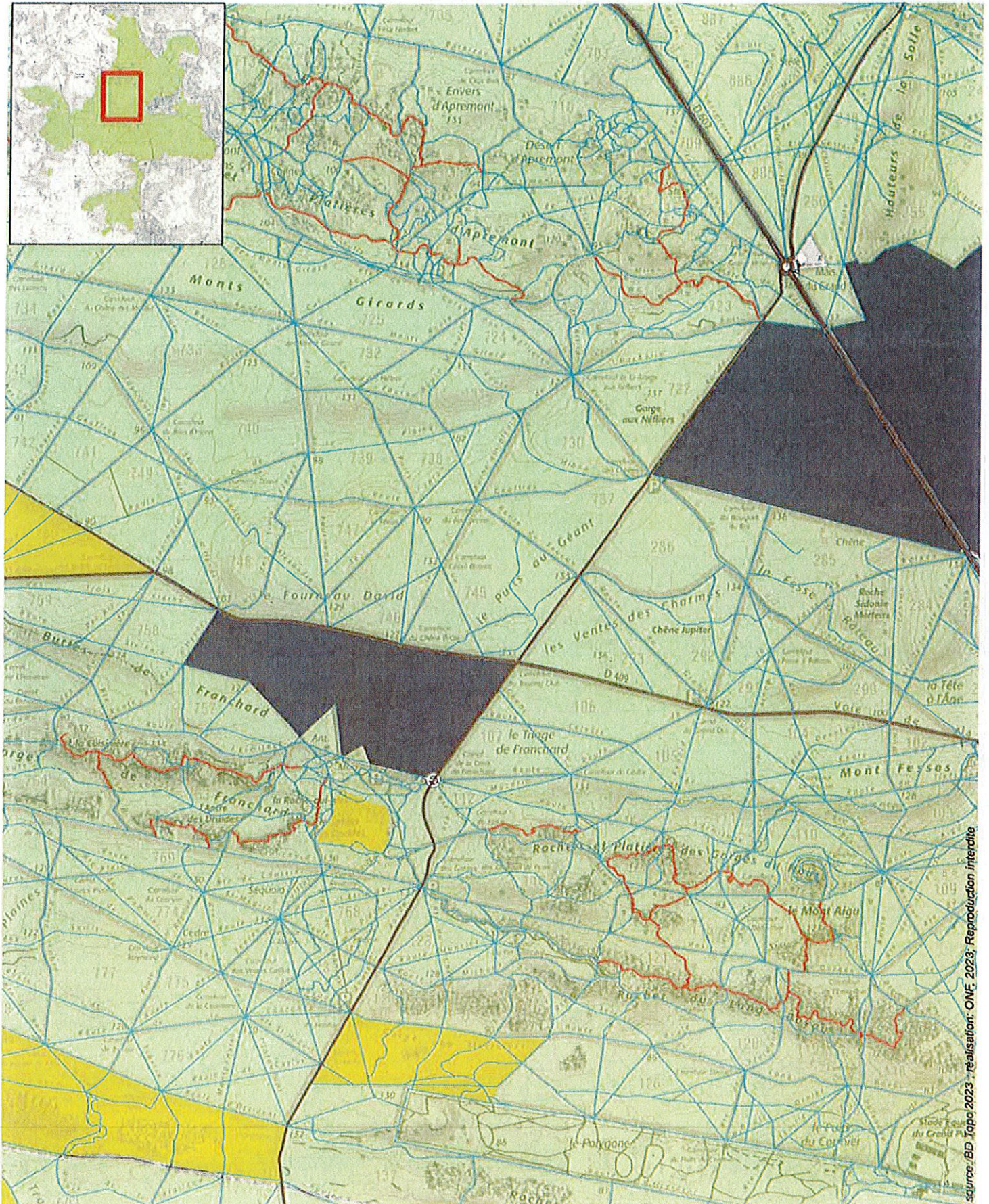


-  Chemin autorisé
-  Réserve biologique dirigée
-  Réserve biologique intégrale




Tout autre cheminement est interdit : sentes sauvages, parcelles, cloisonnements et en particulier sentiers balisés figurés en rouge sur la carte (—).



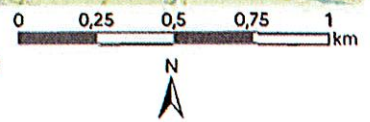




source: BD Topo 2023 - réalisation: ONF, 2023; Reproduction interdite

-  Chemin autorisé
-  Réserve biologique dirigée
-  Réserve biologique intégrale

Tout autre cheminement est interdit : sentes sauvages, parcelles, cloisonnements et en particulier sentiers balisés figurés en rouge sur la carte (—).



PARTIE 2 Arrêté préfectoral n° 2023/SPF/PG/16 du 23 novembre  
2023 modifiant les annexes de l'arrêté préfectoral n° 2023/SPF  
/PG/12 du 9 août 2023

PP

De : "PREF77 pref-elus-sp-fontainebleau" <pref-elus-sp-fontainebleau@wanadoo.fr> ;  
Date: 20 novembre 2023

A : "ACHERES LA FORET" <mairie.acheres-la-foret@laposte.net> ;  
"COMMUNE d'ACHERES LA FORET" <acheres.la.foret@wanadoo.fr> ;  
"ARBONNE LA FORET" <mairie.arbonne-la-foret@laposte.net> ;  
"mairie.arbonnelaforet@wanadoo.fr" <mairie.arbonnelaforet@wanadoo.fr> ;  
"AVON" <mairie.avon@laposte.net> ;  
"mairie@avon77.com" <mairie@avon77.com> ;  
"BOIS LE ROI" <mairie.bois-le-roi77@laposte.net> ;  
"Affaires Générales / Bois le Roi" <affaires-generales@ville-boisleroi.fr> ;  
police-municipale@ville-boisleroi.fr ;  
"Mairie de BOISSY AUX CAILLES" <mairie.boissy-aux-cailles@wanadoo.fr> ;  
"BOISSY AUX CAILLES" <mairie.boissy-aux-cailles@laposte.net> ;  
"BOURRON MARLOTTE" <mairie.bourron-marlotte@laposte.net> ;  
"Mairie de BOURRON MARLOTTE" <mairie-bourron-marlotte@wanadoo.fr> ;  
"CHAILLY EN BIÈRE" <mairie.chailly-en-biere@laposte.net> ;  
"mairie@chaillyenbiere.fr" <mairie@chaillyenbiere.fr> ;  
"FONTAINEBLEAU" <mairie.fontainebleau@laposte.net> ;  
"assistante.maire@fontainebleau.fr" <assistante.maire@fontainebleau.fr> ;  
"GREZ SUR LOING" <mairie.grez-sur-loing@laposte.net> ;  
"mairie@grezsurloing.fr" <mairie@grezsurloing.fr> ;  
"Brigitte BRUN" <brigitte.brun@grezsurloing.fr> ;  
"Mairie de Larchant" <village@larchant.fr> ;  
"LARCHANT" <mairie.larchant@laposte.net> ;  
"Mairie Le Vaudoue" <mairie.vaudoue@wanadoo.fr> ;  
"LE VAUDOUE" <mairie.le-vaudou@laposte.net> ;  
"MONTIGNY SUR LOING" <mairie.montigny-sur-loing@laposte.net> ;  
"accueil@montignysurloing.fr" <accueil@montignysurloing.fr> ;  
policemunicipale@montignysurloing.fr ;  
"accueil.moret@moretloingetorvanne.fr" <accueil.moret@moretloingetorvanne.fr> ;  
sebastien.duval@moretloingetorvanne.fr ;  
"MORET SUR LOING" <mairie.moret-sur-loing@laposte.net> ;  
"NOISY SUR ECOLE" <mairie.noisy-sur-ecole@laposte.net> ;  
"La Mairie" <mairie@noisy-sur-ecole.fr> ;  
"RECLOSES" <mairie.reclouses@laposte.net> ;  
". MAIRIE DE RECLOSES" <mairie-reclouses@orange.fr> ;  
"accueil@spln.fr" <accueil@spln.fr> ;  
"ST PIERRE LES NEMOURS" <mairie.st-pierre-les-nemours@laposte.net> ;  
"SAMOIS SUR SEINE" <mairie.samois-sur-seine@laposte.net> ;  
"mairie@samois-sur-seine.fr" <mairie@samois-sur-seine.fr> ;  
"THOMERY" <mairie.thomery@laposte.net> ;  
"contact@mairiethomery.fr" <contact@mairiethomery.fr> ;  
"VILLIERS SOUS GREZ" <mairie.villiers-sous-grez@laposte.net> ;  
"mairie@villierssousgrez.fr" <mairie@villierssousgrez.fr> ;  
"DAMMARIE LES LYS" <mairie.dammarie-les-lys@laposte.net> ;  
environnement@mairie-dammarie-les-lys.fr ;  
"LA ROCHETTE" <mairie.la-rochette77@laposte.net> ; mairie@larochette77.fr ;  
"VILLIERS EN BIÈRE" <mairie.villiers-en-biere@laposte.net> ;  
info@mairievilliersenbiere.fr

1 pièce jointe : AP ONF modifié du 23 novembre 2023 -2.pdf

Ci-joint la partie 2.

Pôle Aménagement et Développement du Territoire - Pôle Sécurité

37, rue Royale - 77305 FONTAINEBLEAU

Tél : (+33) 1 64 71 77 77

[www.seine-et-marne.gouv.fr](http://www.seine-et-marne.gouv.fr)

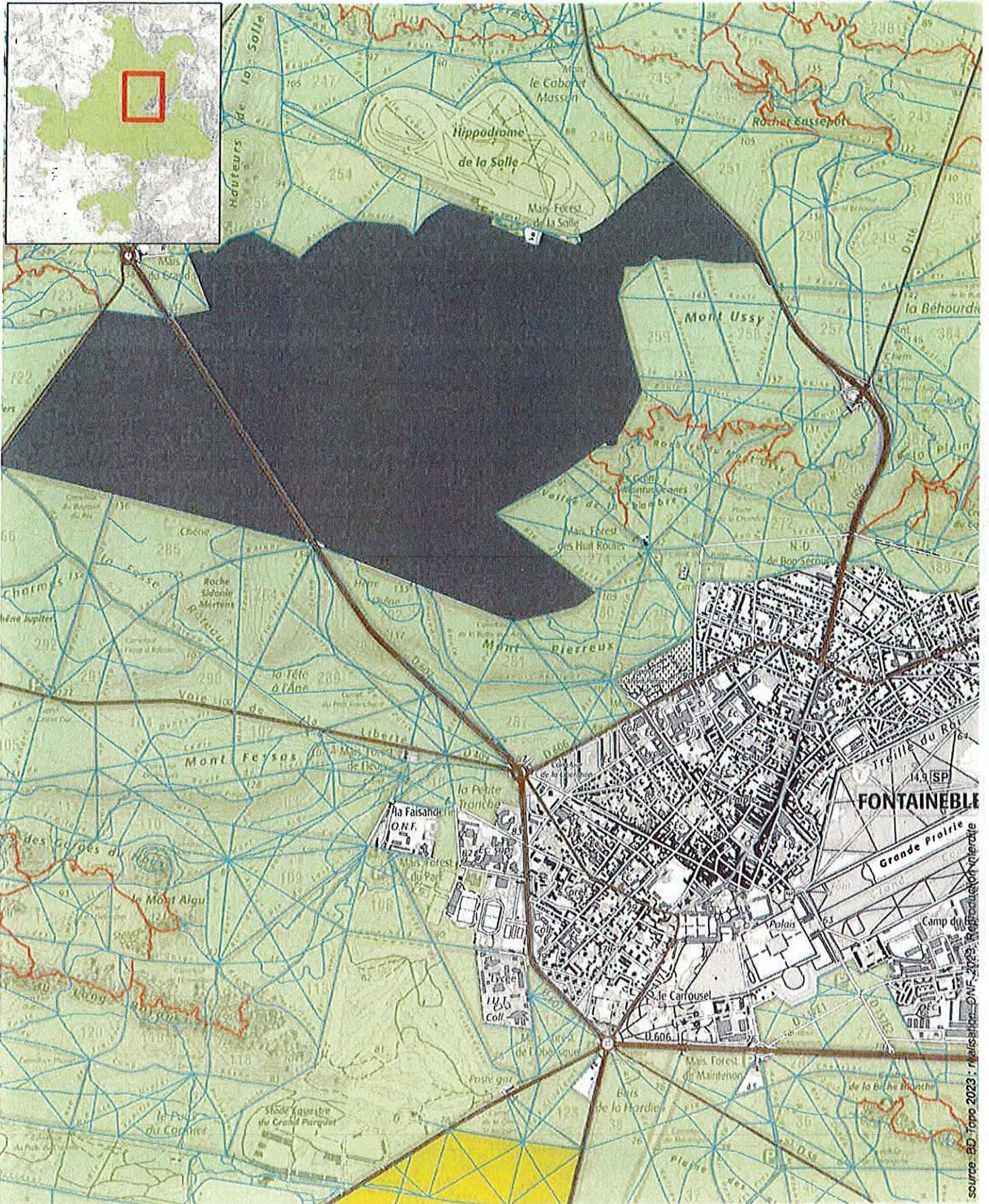


**PRÉFET**

**DE SEINE-ET-MARNE**

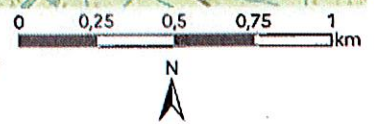
**| Sous-Préfecture de Fontainebleau**

*Liberté  
Égalité  
Fraternité*

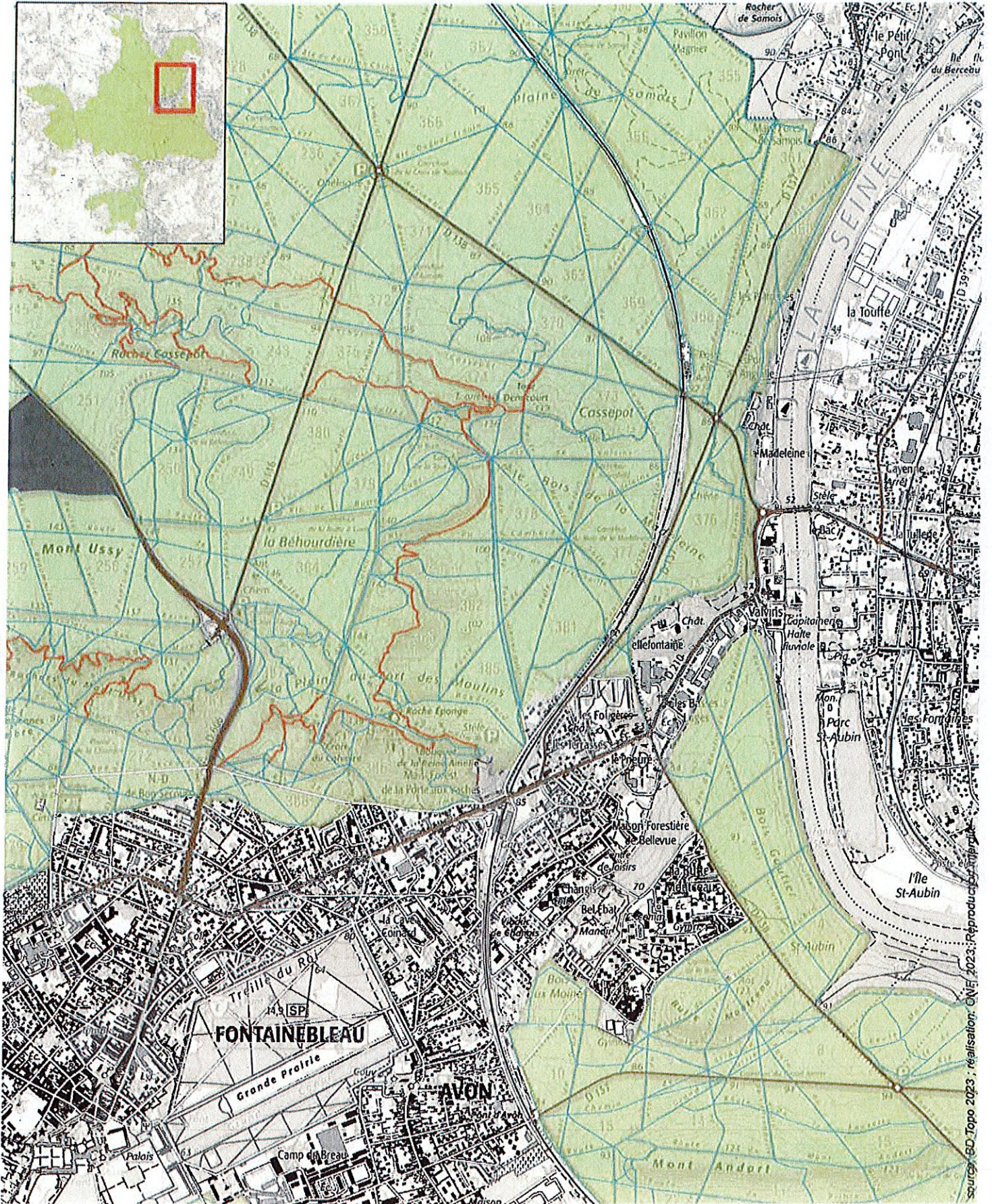






- Chemin autorisé
- Réserve biologique dirigée
- Réserve biologique intégrale

Tout autre cheminement est interdit : sentes sauvages, parcelles, cloisonnements et en particulier sentiers balisés figurés en rouge sur la carte (—).



source: BD Topo 2023, puis IGN - ONF, 2023, République Française



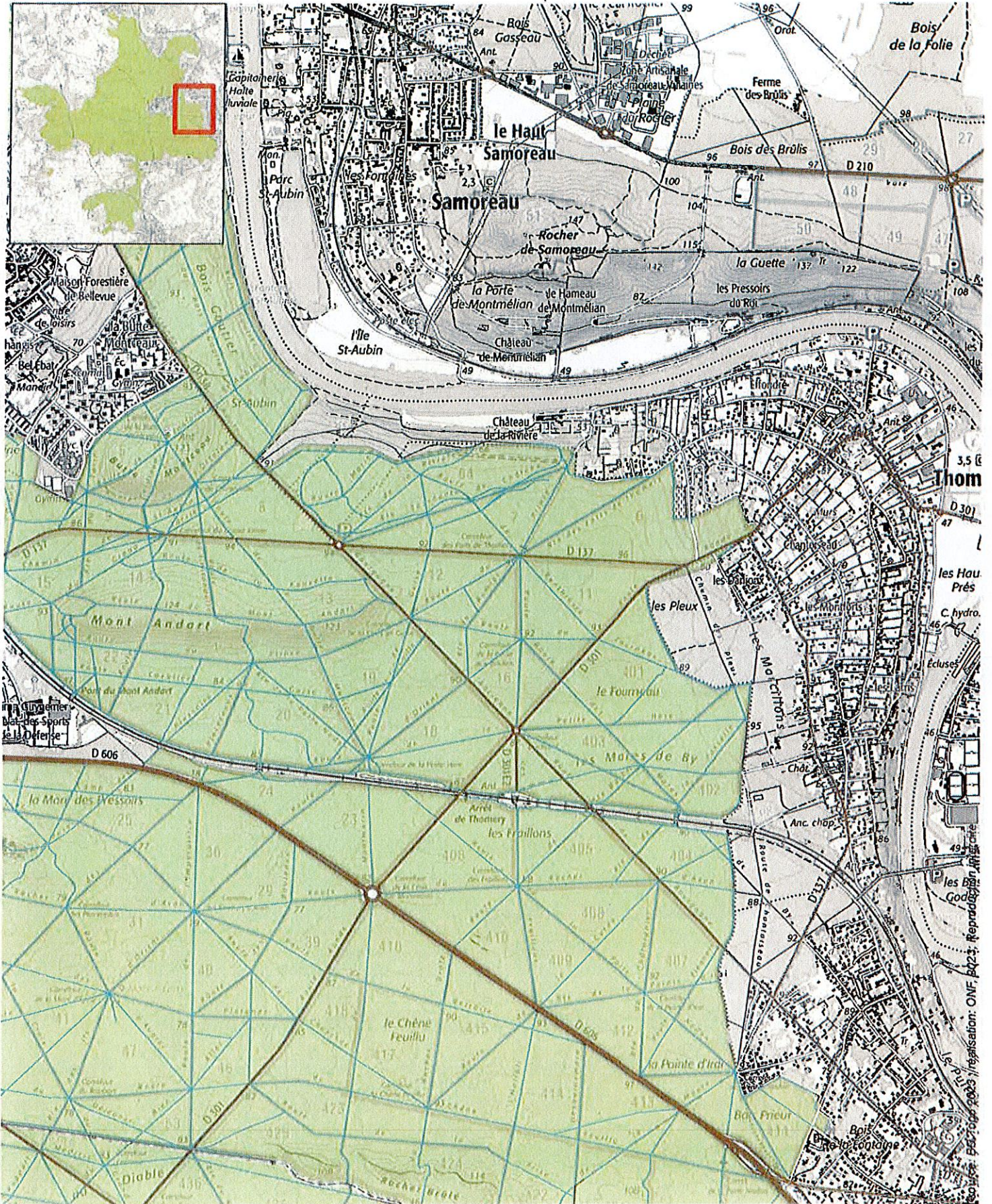
-  Chemin autorisé
-  Réserve biologique dirigée
-  Réserve biologique intégrale




Tout autre cheminement est interdit : sentes sauvages, parcelles, cloisonnements et en particulier sentiers balisés figurés en rouge sur la carte (—).

0 0,25 0,5 0,75 1 km

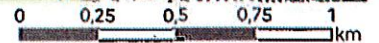


sources : BD Topo 2023 ; réalisation : © NFF 2023 ; Réproduit sous licence CC BY-NC-SA

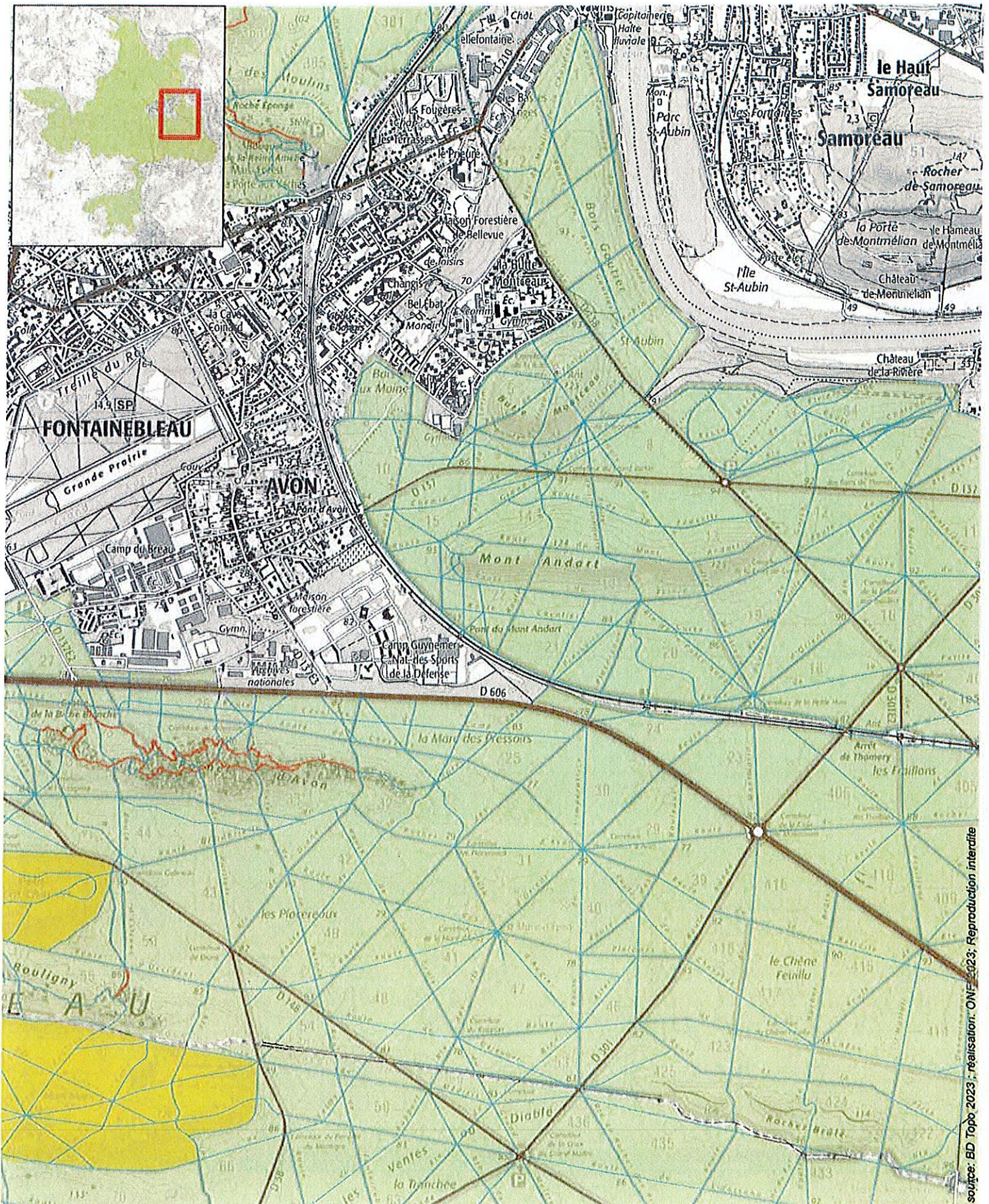


-  Chemin autorisé
-  Réserve biologique dirigée
-  Réserve biologique intégrale

Tout autre cheminement est interdit : sentes sauvages, parcelles, cloisonnements et en particulier sentiers balisés figurés en rouge sur la carte (—).



Sources : B&T 1998, 2003 / réalisation: ONF, 2023

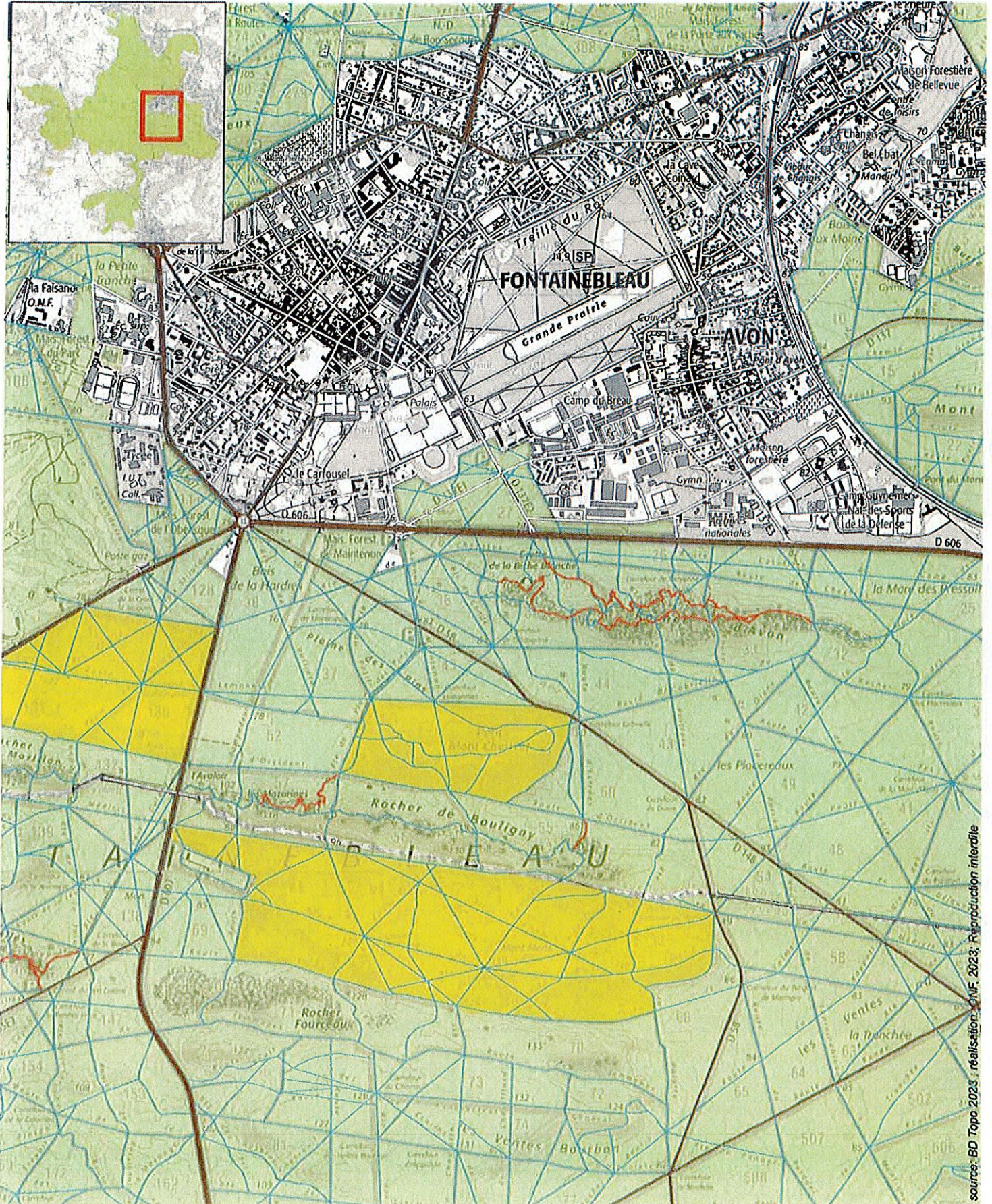





- Chemin autorisé
- Réserve biologique dirigée
- Réserve biologique intégrale

Tout autre cheminement est interdit : sentes sauvages, parcelles, cloisonnements et en particulier sentiers balisés figurés en rouge sur la carte (—).

0 0,25 0,5 0,75 1 km





-  Chemin autorisé
-  Réserve biologique dirigée
-  Réserve biologique intégrale

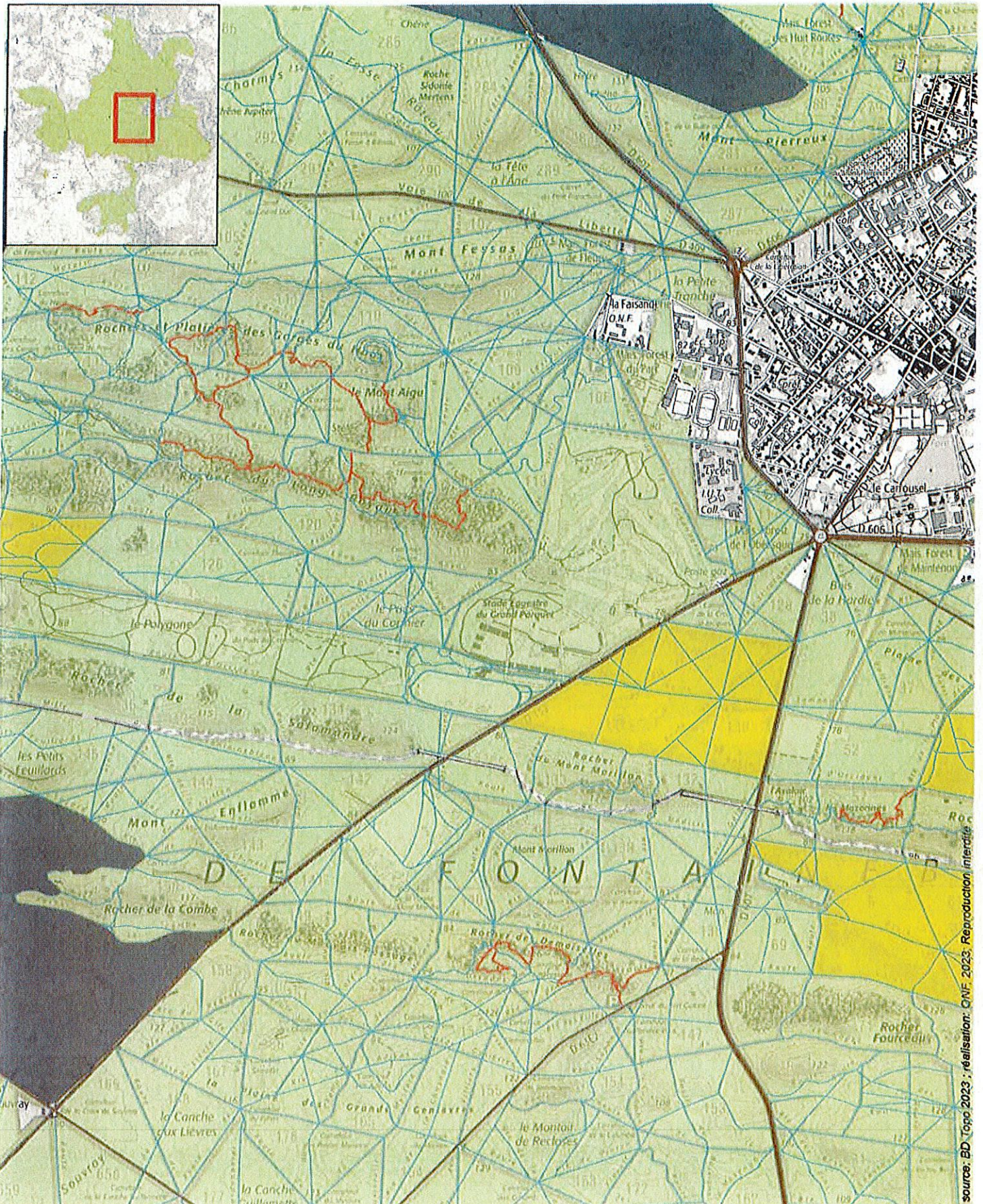
Tout autre cheminement est interdit : sentes sauvages, parcelles, cloisonnements et en particulier sentiers balisés figurés en rouge sur la carte (~~~~).

0 0,25 0,5 0,75 1 km






source: BD Topo 2023, réalisation: ONF, 2023; Reproduction interdite






sources: BD Topo 2023 ; réalisation: ONF 2023; reproduction interdite

-  Chemin autorisé
-  Réserve biologique dirigée
-  Réserve biologique intégrale

Tout autre cheminement est interdit : sentes sauvages, parcelles, cloisonnements et en particulier sentiers balisés figurés en rouge sur la carte (~~~~~).





source: BD Topo 2023; réalisation: ONF, 2023; reproduction interdite

~ Chemin autorisé

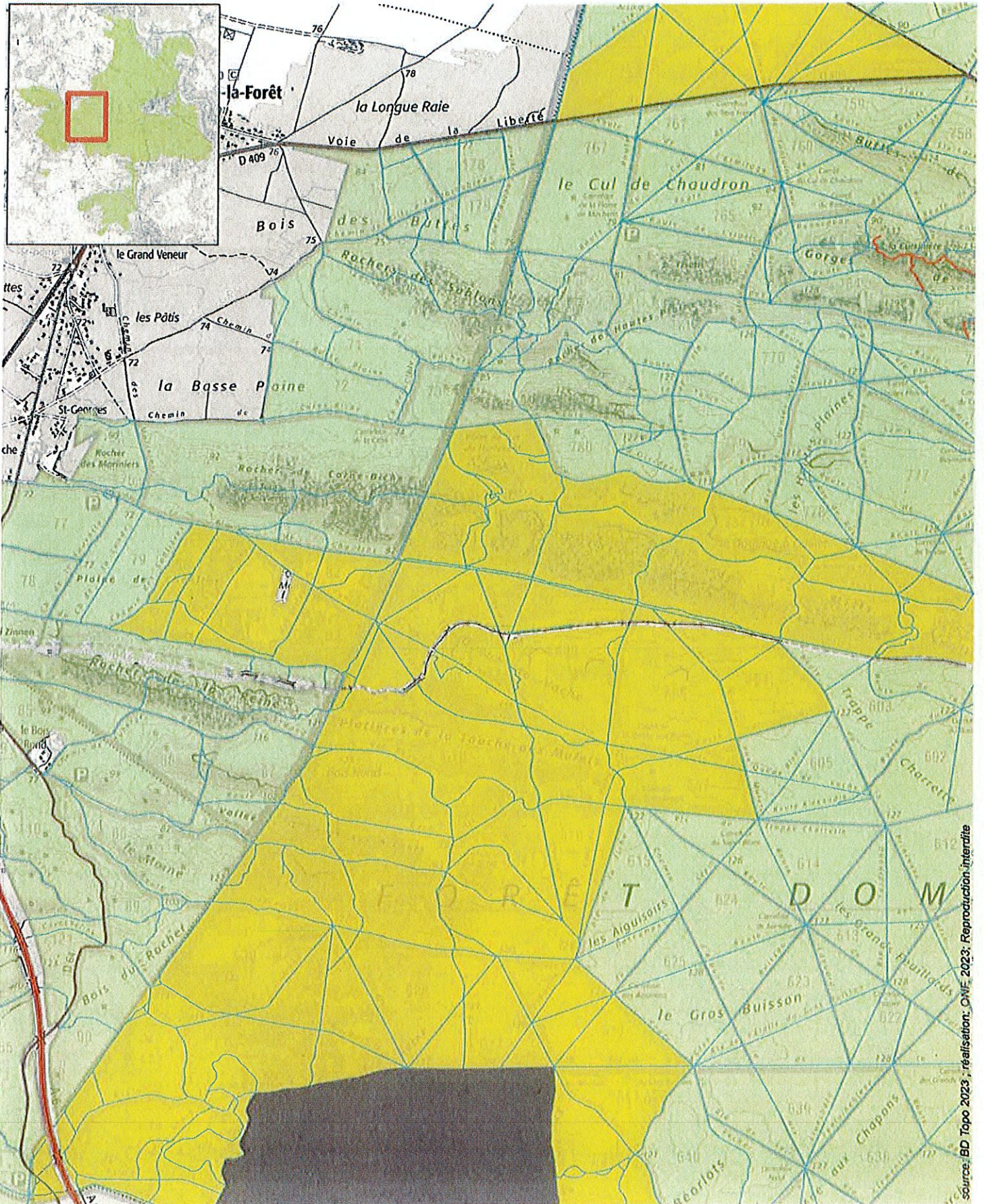
■ Réserve biologique dirigée

■ Réserve biologique intégrale

Tout autre cheminement est interdit : sentes sauvages, parcelles, cloisonnements et en particulier sentiers balisés figurés en rouge sur la carte (~~~~).


0 0,25 0,5 0,75 1 km

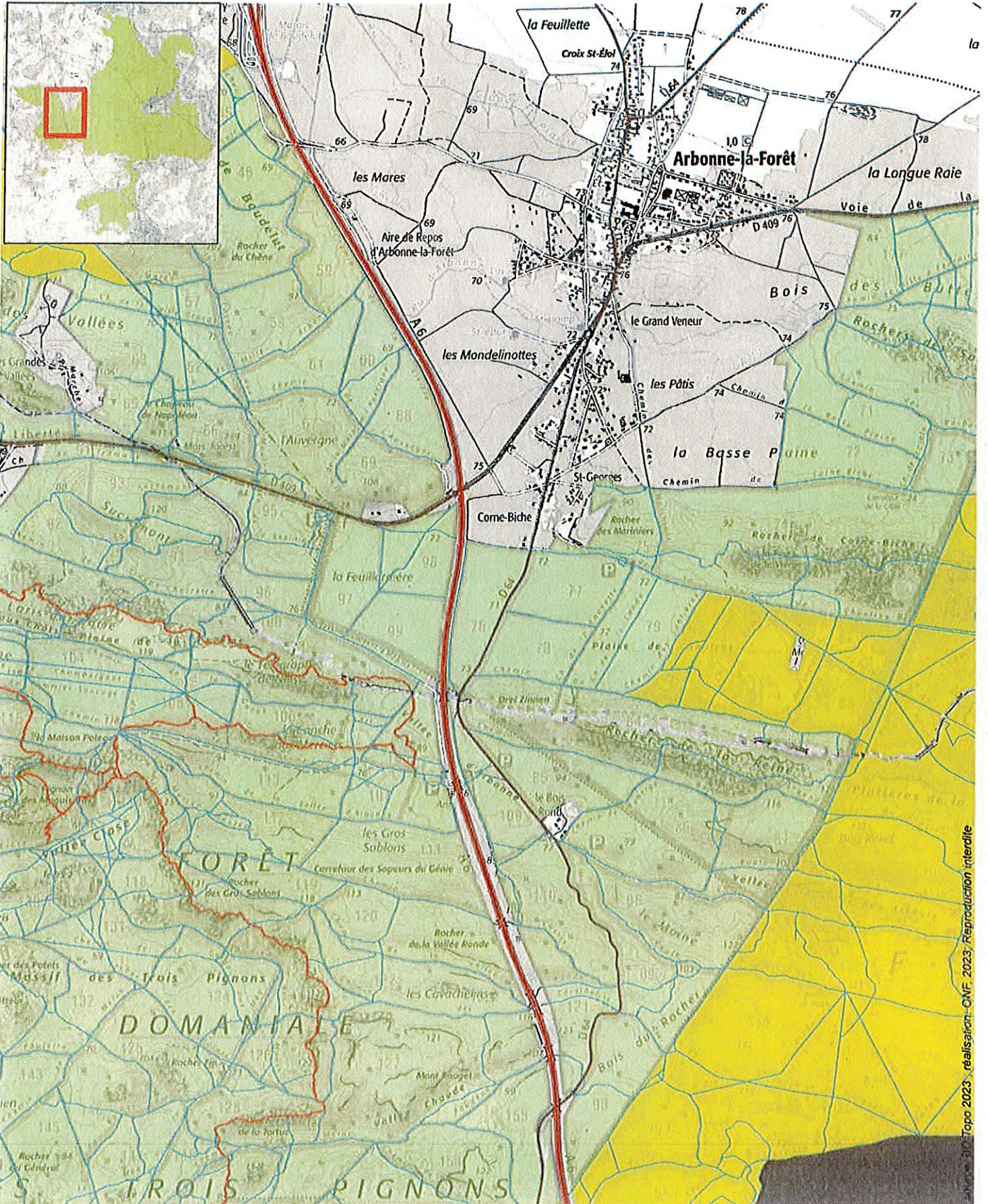




- Chemin autorisé
- Réserve biologique dirigée
- Réserve biologique intégrale

Tout autre cheminement est interdit : sentes sauvages, parcelles, cloisonnements et en particulier sentiers balisés figurés en rouge sur la carte (—).





Chemin autorisé

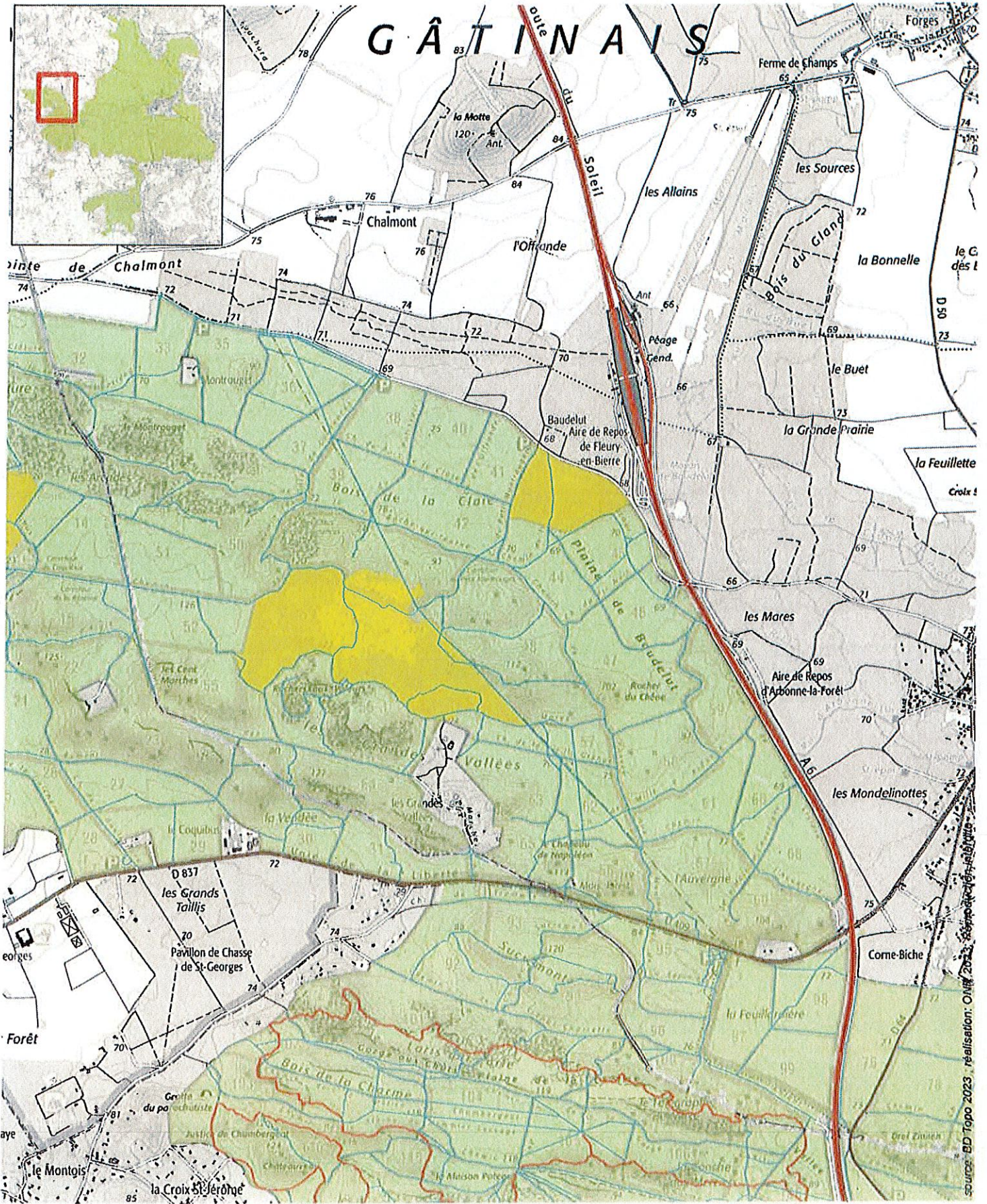
Réserve biologique dirigée

Réserve biologique intégrale

Tout autre cheminement est interdit : sentes sauvages, parcelles, cloisonnements et en particulier sentiers balisés figurés en rouge sur la carte (—).

0 0,25 0,5 0,75 1 km





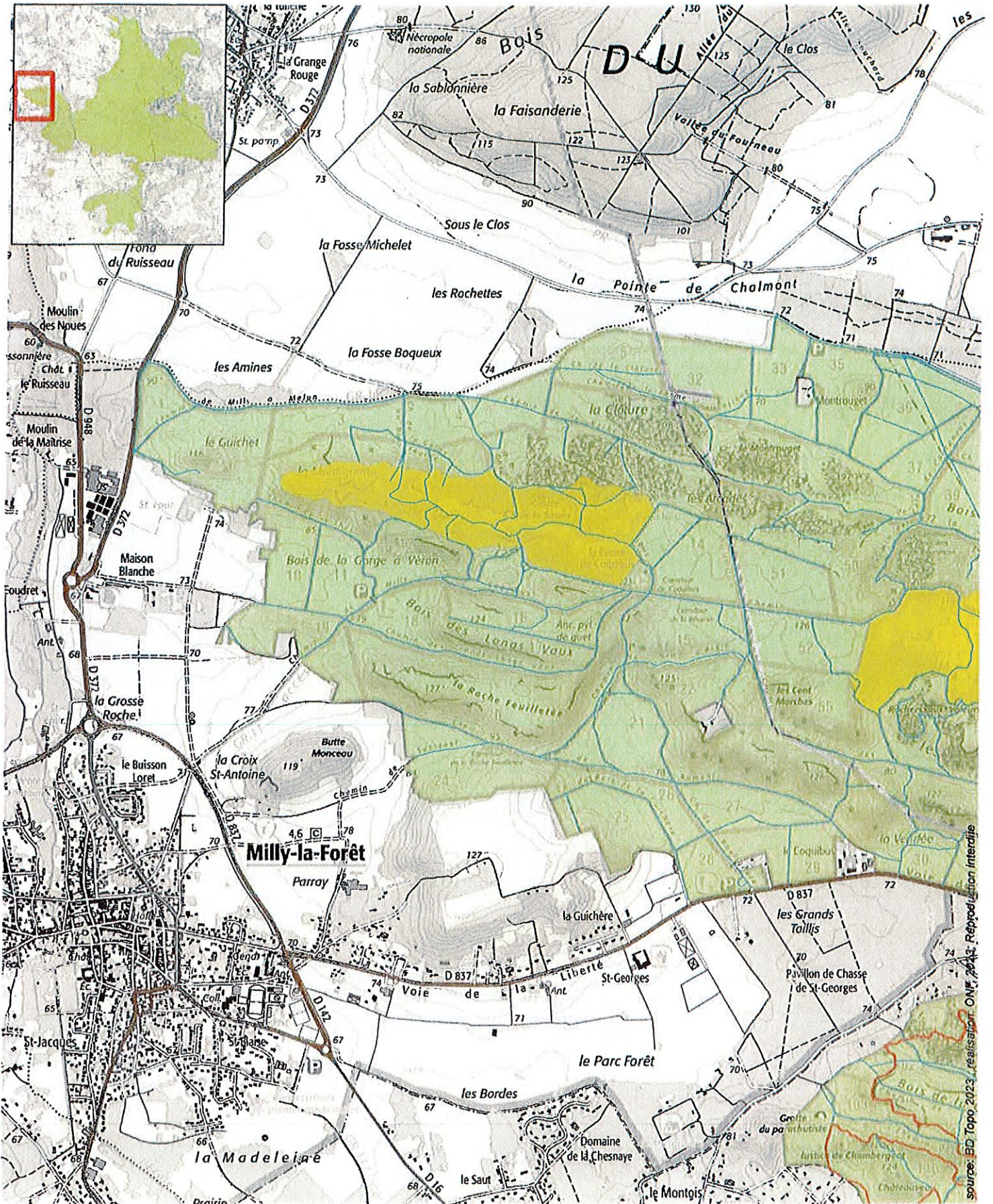
- Chemin autorisé
- Réserve biologique dirigée
- Réserve biologique intégrale

Tout autre cheminement est interdit : sentes sauvages, parcelles, cloisonnements et en particulier sentiers balisés figurés en rouge sur la carte (—).

0 0,25 0,5 0,75 1 km

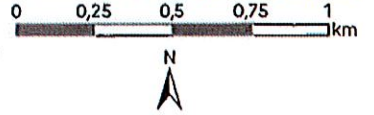


source: BD Topo 2023 - réalisation: Olym 2023 - support: 46 x 31 cm

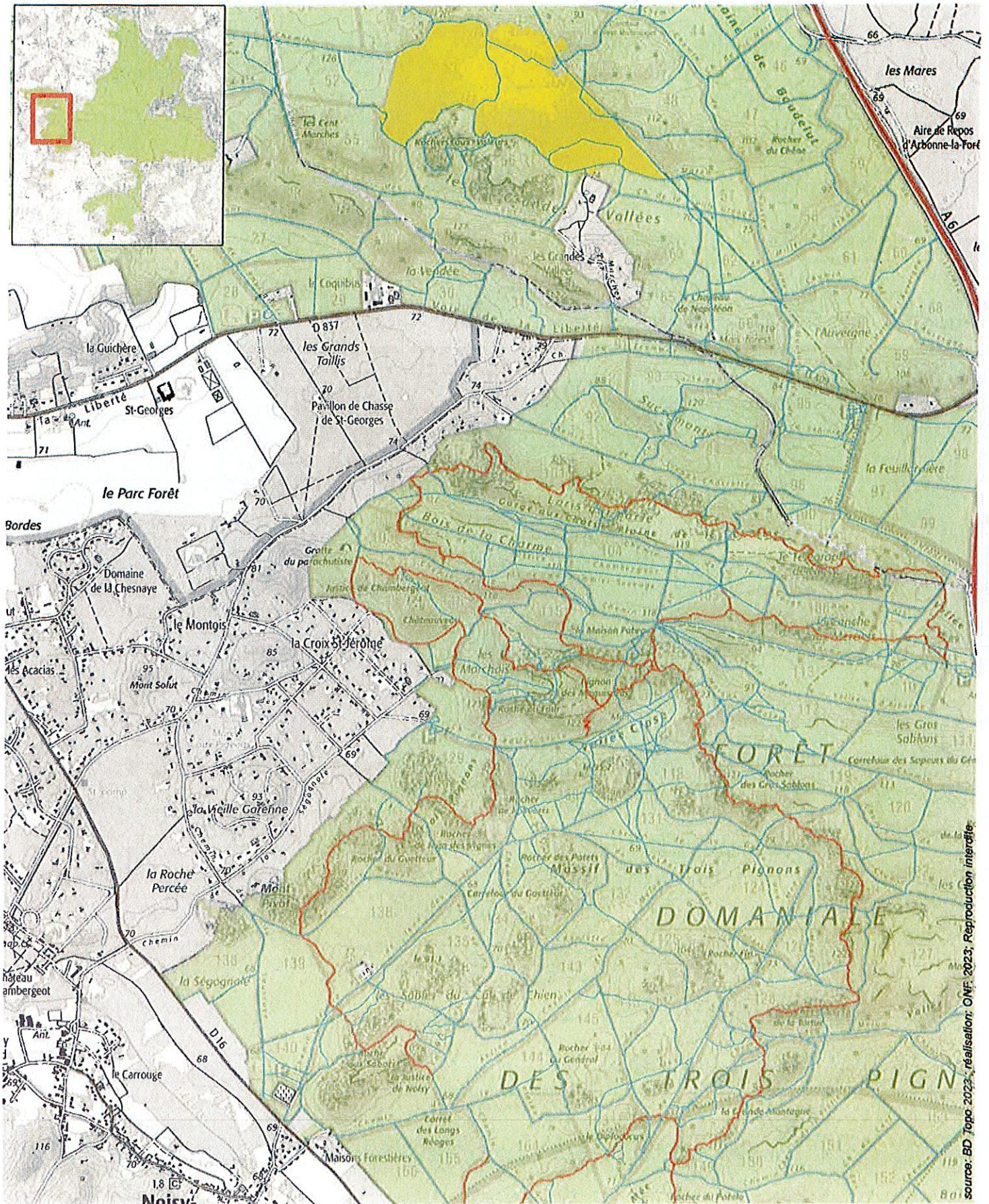


- Chemin autorisé
- Réserve biologique dirigée
- Réserve biologique intégrale

Tout autre cheminement est interdit : sentes sauvages, parcelles, cloisonnements et en particulier sentiers balisés figurés en rouge sur la carte (—).

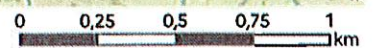


source: BD Topo 2023, réalisation ONF 2023. Reproduction interdite



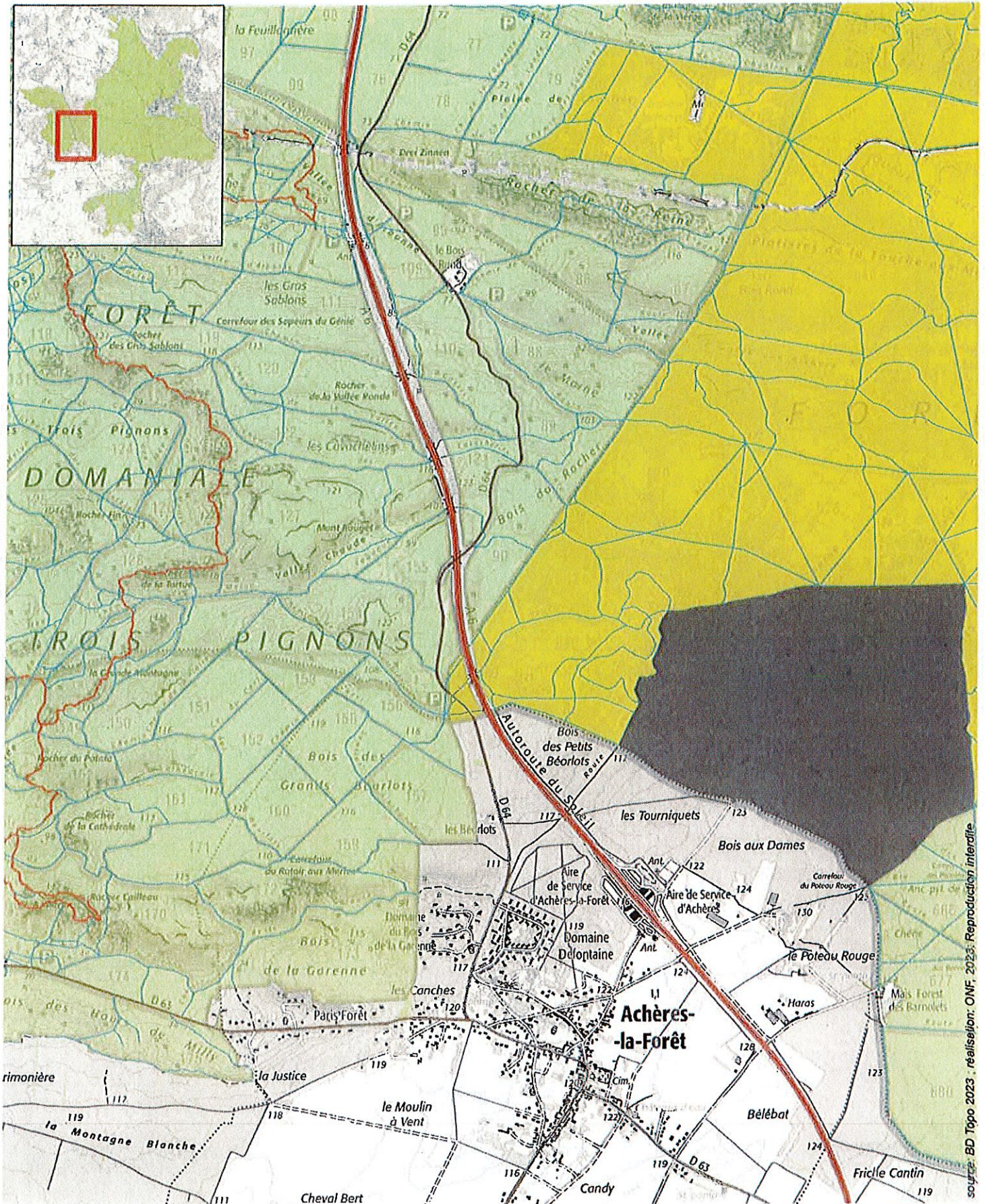
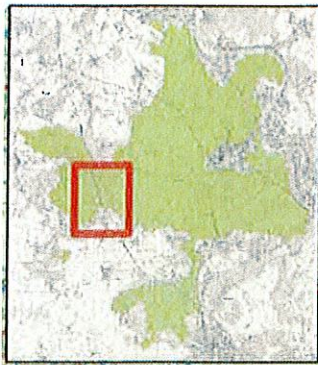
- Chemin autorisé
- Réserve biologique dirigée
- Réserve biologique intégrale

Tout autre cheminement est interdit : sentes sauvages, parcelles, cloisonnements et en particulier sentiers balisés figurés en rouge sur la carte (—).









- Chemin autorisé
- Réserve biologique dirigée
- Réserve biologique intégrale

Tout autre cheminement est interdit : sentes sauvages, parcelles, cloisonnements et en particulier sentiers balisés figurés en rouge sur la carte (—).





PARTIE 3 Arrêté préfectoral n° 2023/SPF/PG/16 du 23 novembre 2023  
modifiant les annexes de l'arrêté préfectoral n° 2023/SPF/PG/12 du 9  
août 2023

mardi 28 Novembre, 10:30

PP

De : PREF77 pref-elus-sp-fontainebleau  
A : ACHERES LA FORET ; COMMUNE d'ACHERES LA FORET ; ARBONNE LA FORET ;  
...contacts...

1 pièce jointe

AP ONF modifié du 23 novembre 2023 -3.pdf

Ci-joint la partie 3.

Pôle Aménagement et Développement du Territoire - Pôle Sécurité

37, rue Royale - 77305 FONTAINEBLEAU

Tél : (+33) 1 64 71 77 77

[www.seine-et-marne.gouv.fr](http://www.seine-et-marne.gouv.fr)



**PRÉFET**

**DE SEINE-ET-MARNE**

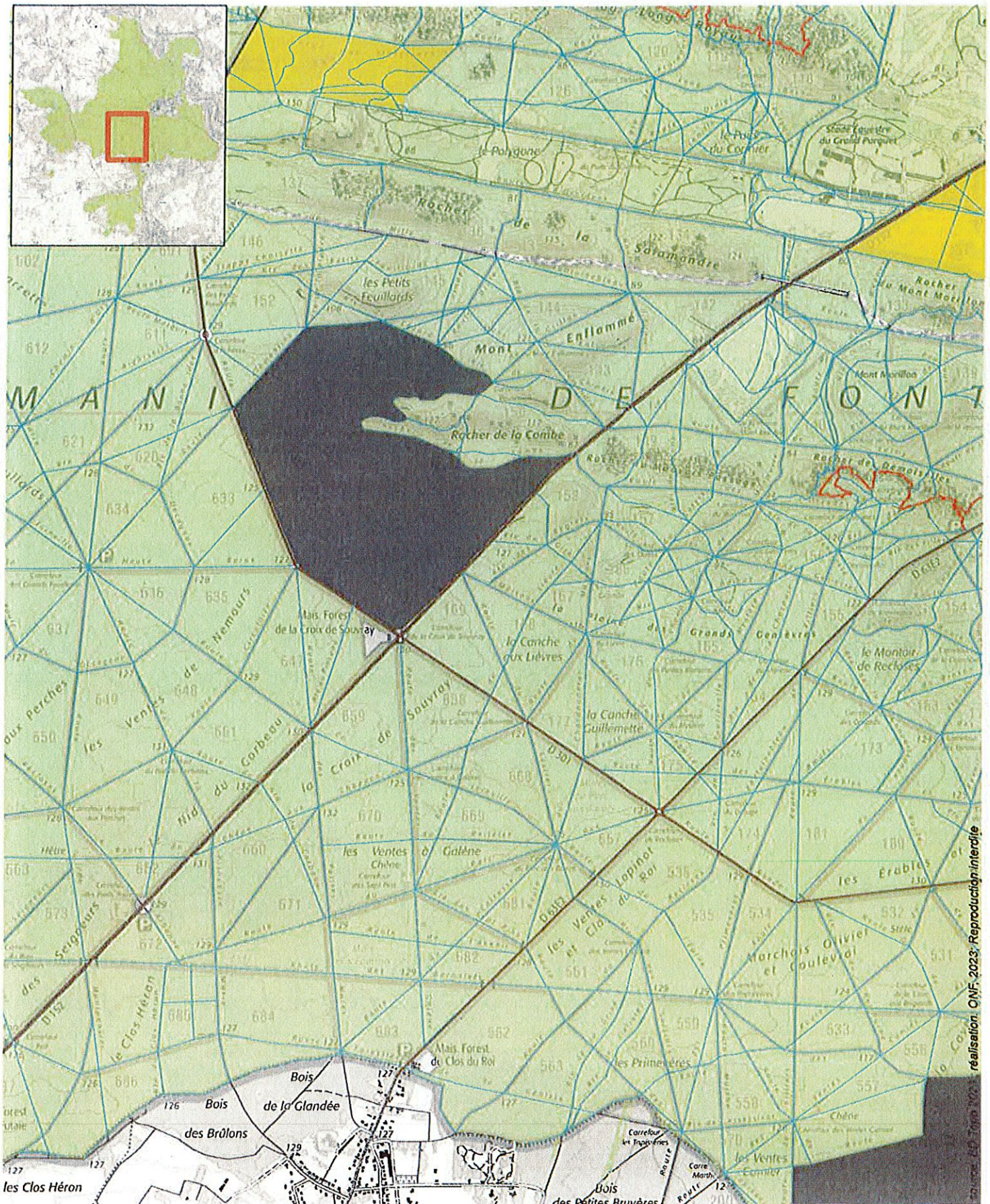

| **Sous-Préfecture de Fontainebleau**

*Liberté  
Égalité  
Fraternité*

Répondre

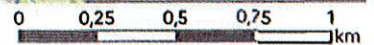
Transférer

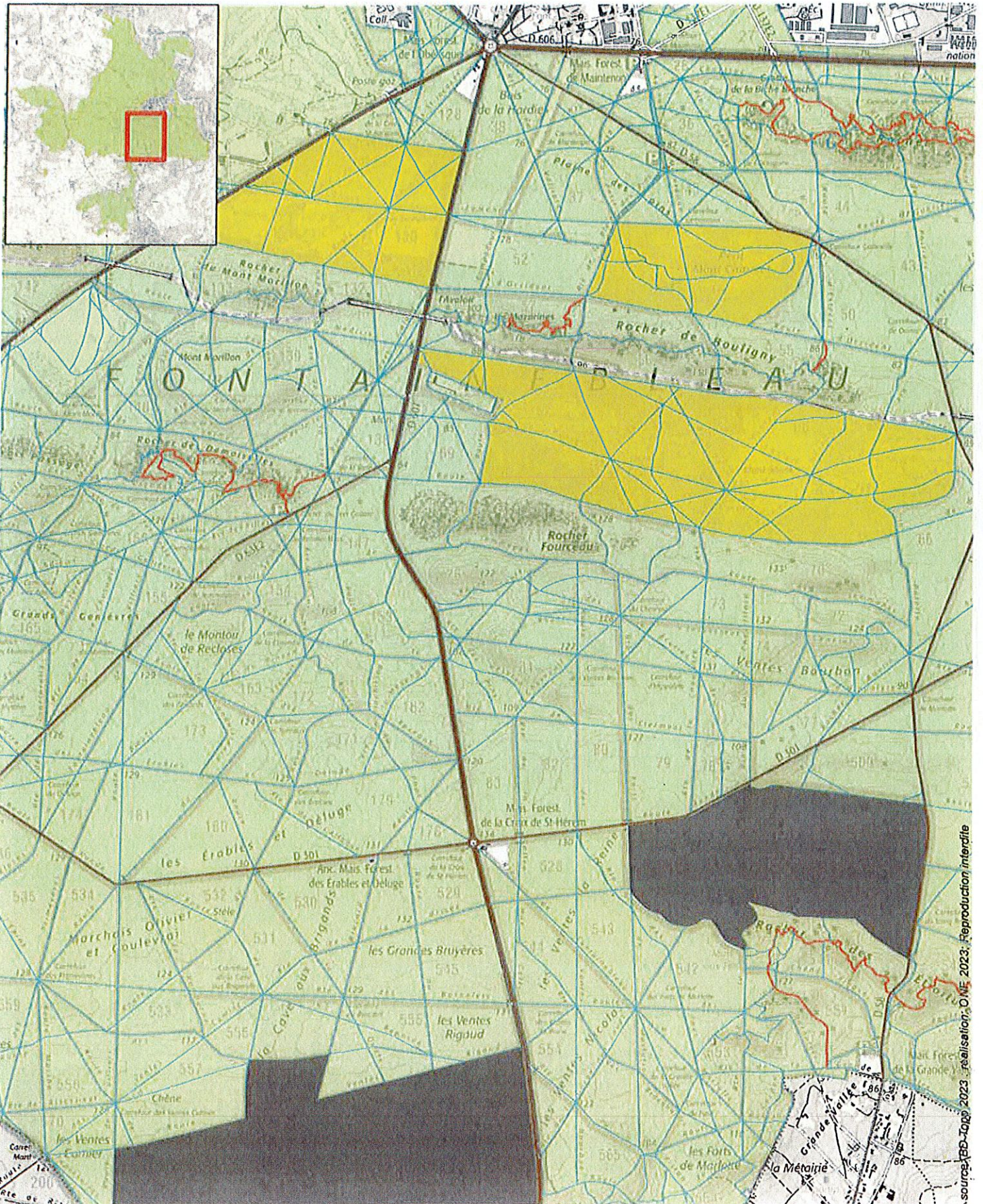
Supprimer






- Chemin autorisé
- Réserve biologique dirigée
- Réserve biologique intégrale


*Tout autre cheminement est interdit : sentes sauvages, parcelles, cloisonnements et en particulier sentiers balisés figurés en rouge sur la carte (—).*

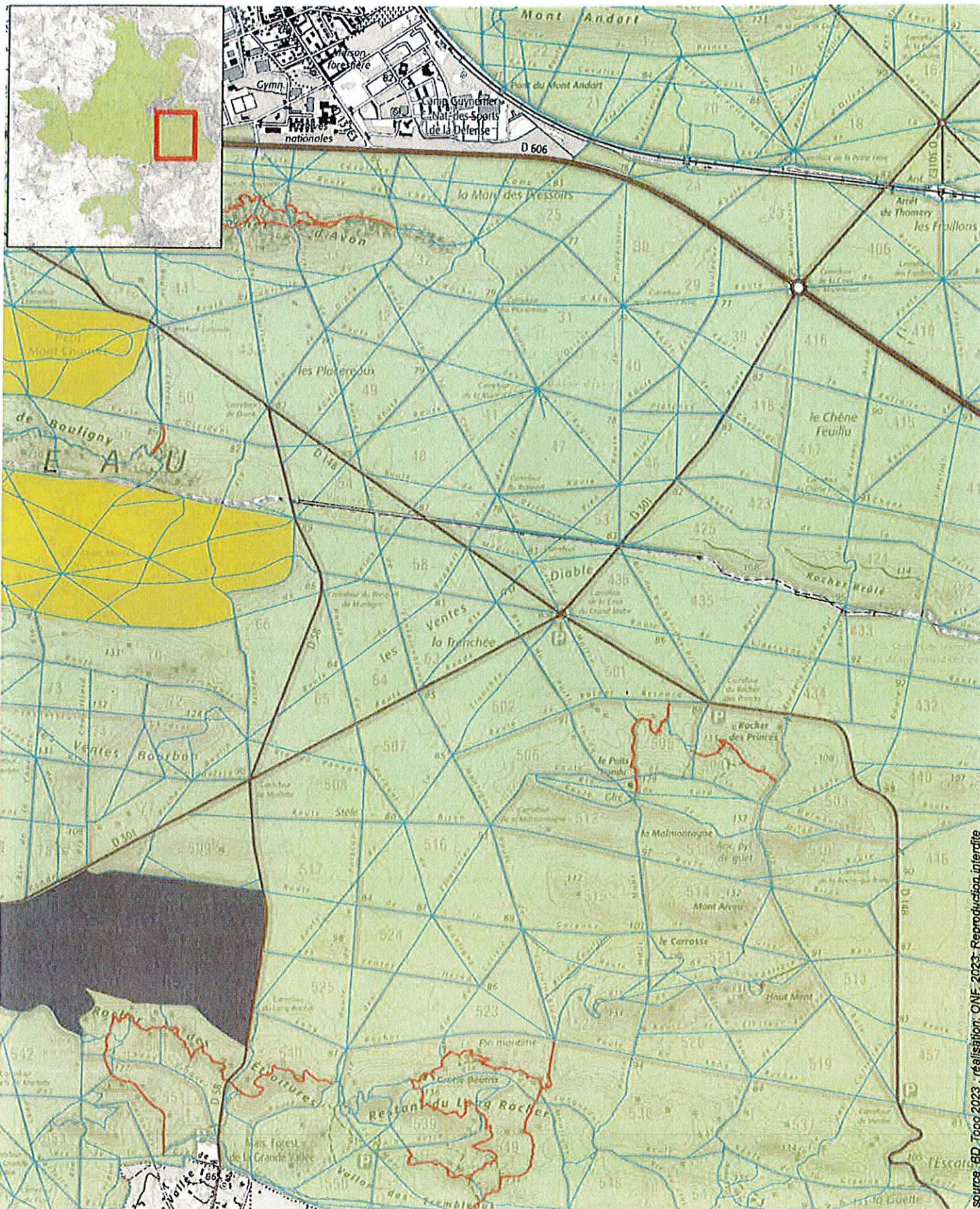




-  Chemin autorisé
-  Réserve biologique dirigée
-  Réserve biologique intégrale


Tout autre cheminement est interdit : sentes sauvages, parcelles, cloisonnements et en particulier sentiers balisés figurés en rouge sur la carte (—).

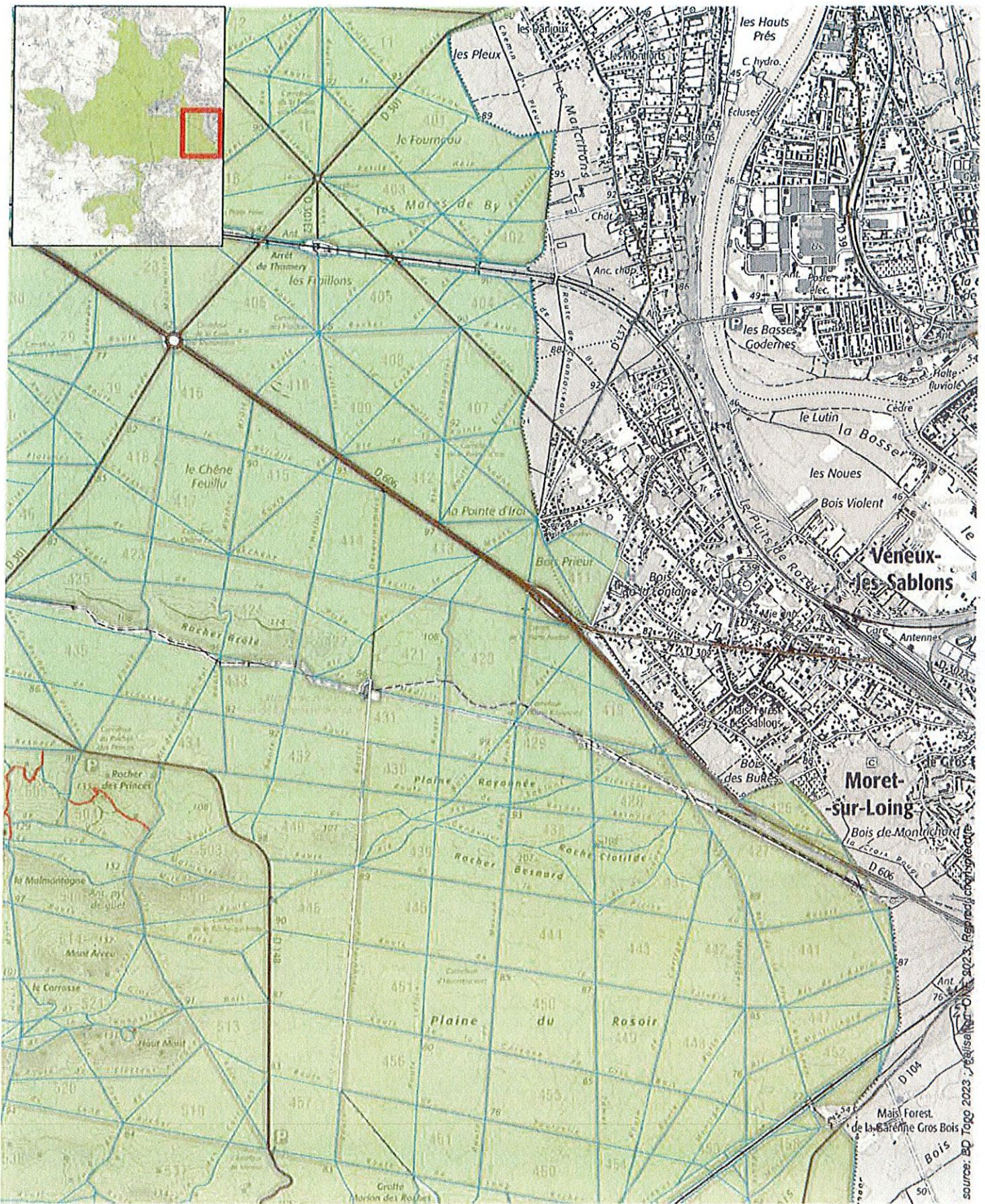
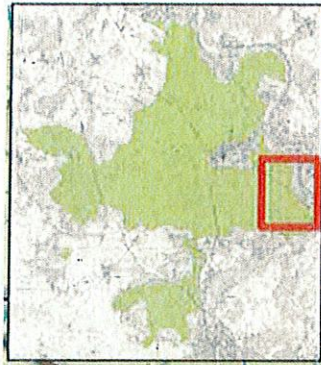







- Chemin autorisé
- Réserve biologique dirigée
- Réserve biologique intégrale

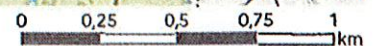
Tout autre cheminement est interdit : sentes sauvages, parcelles, cloisonnements et en particulier sentiers balisés figurés en rouge sur la carte (↘).





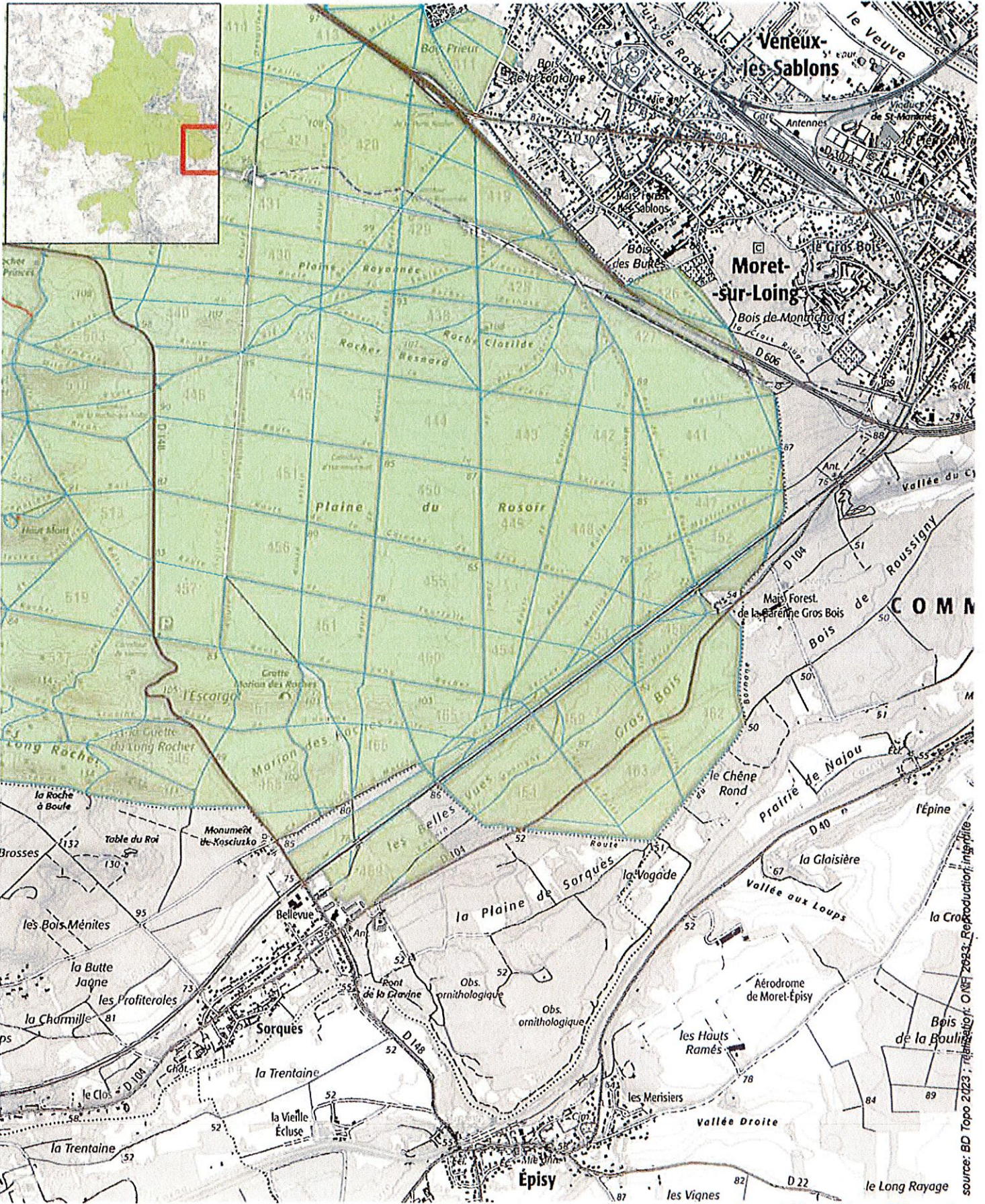
-  Chemin autorisé
-  Réserve biologique dirigée
-  Réserve biologique intégrale




Tout autre cheminement est interdit : sentes sauvages, parcelles, cloisonnements et en particulier sentiers balisés figurés en rouge sur la carte (~~~~~).



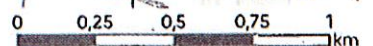
source: BD Topo 2023 - Jeûsaint - O 2023 - Régional cartographie





-  Chemin autorisé
-  Réserve biologique dirigée
-  Réserve biologique intégrale

Tout autre cheminement est interdit : sentes sauvages, parcelles, cloisonnements et en particulier sentiers balisés figurés en rouge sur la carte (—).



source: BD Topo 2023 ; réactualisé: ONF 2023. Réproductible, inférieure